

Blatt-Nr.	Bereich	Sprechgruppe
1	Gemeinde Freinberg	SD-HAUPT
2	Gemeinde Esternberg	SD-HAUPT
3	Gemeinde Vichtenstein	SD-HAUPT
4	Gemeinde Engelhartzell Gemeindegrenze Vichtenstein bis Kraftwerk Jochenstein	SD-HAUPT
5	Gemeinde Engelhartzell Kraftwerk Jochenstein bis Gemeindegrenze Waldkirchen	SD-HAUPT
6	Gemeinde Neustift im Mühlkreis	RO-HAUPT
7	Gemeinde Hofkirchen im Mühlkreis Gemeindegrenze Neustift bis Freizell	RO-HAUPT
8	Gemeinde Hofkirchen im Mühlkreis Freizell bis Gemeindegrenze Niederkappel	RO-HAUPT
9	Gemeinde Waldkirchen am Wesen Gemeindegrenze Engelhartzell bis Freizell	SD-HAUPT
10	Gemeinde Waldkirchen am Wesen Freizell bis Gemeindegrenze St. Agatha	SD-HAUPT
11	Gemeinde St. Agatha (GR)	GR-HAUPT
12	Gemeinde Haibach ob der Donau Gemeindegrenze St. Agatha bis Gemeindegrenze Niederkappel	EF-HAUPT
13	Gemeinde Haibach ob der Donau Gemeindegrenze Niederkappel bis Gemeindegrenze Kirchberg	EF-HAUPT
14	Gemeinde Niederkappel	RO-HAUPT
15	Gemeinde Haibach ob der Donau Gemeindegrenze Kirchberg bis Gemeindegrenze Hartkirchen	EF-HAUPT
16	Gemeinde Kirchberg ob der Donau	RO-HAUPT
17	Gemeinde Hartkirchen Gemeindegrenze Haibach bis Gemeindegrenze Aschach	EF-HAUPT
18	Gemeinde Aschach an der Donau Gemeindegrenze Hartkirchen (Kaiserau) bis Kraftwerk Aschach	EF-HAUPT
19	Gemeinde St. Martin im Mühlkreis Gemeindegrenze Kirchberg ob der Donau bis Kraftwerk Aschach	RO-HAUPT
20	Gemeinde St. Martin im Mühlkreis Kraftwerk Aschach bis Gemeindegrenze Feldkirchen	RO-HAUPT
21	Gemeinde Aschach an der Donau Kraftwerk Aschach bis Gemeindegrenze Hartkirchen	EF-HAUPT
22	Gemeinde Feldkirchen an der Donau Gemeindegrenze St. Martin bis Brandstatt	UU-HAUPT
23	Gemeinde Feldkirchen an der Donau Brandstatt bis Gemeindegrenze Goldwörth	UU-HAUPT
24	Gemeinde Hartkirchen Gemeindegrenze Aschach bis Gemeindegrenze Puppung	EF-HAUPT

25	Gemeinde Puppung	EF-HAUPT
26	Gemeinde Alkoven	EF-HAUPT
27	Gemeinde Goldwörth	UU-HAUPT
28	Gemeinde Ottensheim	UU-HAUPT
29	Gemeinde Wilhering	LL-HAUPT
30	Gemeinde Puchenau	UU-HAUPT
31	Gemeinde Leonding	LL-HAUPT
32	Gemeinde Stadt Linz Stadtgrenze (St. Margarethen) bis Winterhafen	L-HAUPT
33	Gemeinde Stadt Linz Winterhafen bis Gemeindegrenze Luftenberg	L-HAUPT
34	Gemeinde Steyregg Winterhafen bis Donaubrücke	UU-HAUPT
35	Gemeinde Steyregg Donaubrücke bis Gemeindegrenze Luftenberg	UU-HAUPT
36	Gemeinde Luftenberg	PE-HAUPT
37	Gemeinde Langenstein	PE-HAUPT
38	Gemeinde Stadt Enns	LL-HAUPT
39	Gemeinde Mauthausen Gemeindegrenze Langenstein bis Donaubrücke	PE-HAUPT
40	Gemeinde Mauthausen Donaubrücke bis Gemeindegrenze Naarn im Machland	PE-HAUPT
41	Gemeinde Naarn im Machland Gemeindegrenze Mauthausen bis Strass	PE-HAUPT
42	Gemeinde Naarn im Machland Strass bis Gemeindegrenze Mitterkirchen	PE-HAUPT
43	Gemeinde Mitterkirchen im Machland Gemeindegrenze Naarn bis Ortszentrum Wallsee	PE-HAUPT
44	Gemeinde Mitterkirchen im Machland Ortszentrum Wallsee bis Gemeindegrenze Baumgartenberg	PE-HAUPT
45	Gemeinde Baumgartenberg	PE-HAUPT
46	Gemeinde Saxen	PE-HAUPT
47	Gemeinde Grein	PE-HAUPT
48	Gemeinde St. Nikola an der Donau	PE-HAUPT

19.06.2023

Datum



Unterschrift Landesfeuerwehrkommandant-
Stellvertreter

SONDERALARMPLAN DONAU

Blatt 1 / Stand 19.06.2023 / Haslböck, Burger, BFK



<p>Bereich:</p> <p>GEMEINDE FREINBERG</p> <p>RECHTES UFER</p> <p>STROM-KM 2223,2 BIS 2218,0</p>	
---	--

Von der Landeswarnzentrale werden bei ALLEN Einsätzen im oben angegebenen Bereich folgende Feuerwehren alarmiert:

Feuerwehr	Sirenen CODE	bevorzugte Slipstelle	Fahrzeuge taktische Bezeichnung
-----------	-----------------	--------------------------	------------------------------------

Alarmstufe 1 ERSTALARMIERUNG (z.B. Brand, Personenrettung, Schiffskollision, Ölunfall, usw.)

Freinberg *	4 5 3 0 5		RLF
Pyrawang *	4 5 1 1 3	Feuerwehrhaus	A-Boot
Passau - tel. über ILS Passau			A-Boot
Erlau - tel. über ILS Passau			MZB - Mehrzweckboot
EFU			

Alarmstufe 2 / weitere, auf Anforderung des Einsatzleiters zu alarmierende Feuerwehren

Oberzell - tel. über ILS Passau			A-Boot
Vichtenstein	4 5 1 1 8		A-Boot, FRB
Engelhartzell	4 5 1 0 3		A-Boot
Wesenufer	4 5 1 1 9		A-Boot
Rannriedl	4 4 2 1 4		FRB
Niederranna	4 4 2 0 9		A-Boot

* - Bei Einsätzen, wo nach Disponentenermessen eine geringere Anzahl an Feuerwehren benötigt wird (z.B. Leichenbergung, eingefrorener Wasservogel, Verdacht auf Ölaustritt), wird seitens LWZ nur diese Feuerwehr (grau eingefärbt) alarmiert. Der Disponent reduziert die Alarmierung in weiterer Folge von Sirenenauslösung auf Pageralarm (Feuerwehren, die über keine Pager verfügen, können ausschließlich über Sirene alarmiert werden).

- Bei allen Einsätzen wird die zuständige Schifffahrtsaufsicht durch die LWZ mitalarmiert.
- Bei Brand, Personenrettung, Schiffskollision, Ölunfall wird zusätzlich AFK, BFK, OvD LFK durch die LWZ verständigt.

SONDERALARMPLAN DONAU

Blatt 2 / Stand 19.06.2023 / Haslböck, Burger, BFK



<p>Bereich:</p> <p>GEMEINDE ESTERNBERG</p> <p>RECHTES UFER</p> <p>STROM-KM 2218,0 BIS 2209,9</p>	
---	--

Von der Landeswarnzentrale werden bei ALLEN Einsätzen im oben angegebenen Bereich folgende Feuerwehren alarmiert:

Feuerwehr	Sirenen CODE	bevorzugte Slipstelle	Fahrzeuge taktische Bezeichnung
-----------	-----------------	--------------------------	------------------------------------

Alarmstufe 1 ERSTALARMIERUNG (z.B. Brand, Personenrettung, Schiffskollision, Ölunfall, usw.)

Pyrawang *	4 5 1 1 3	Feuerwehrhaus	A-Boot
Vichtenstein	4 5 1 1 8	Bootshaus	A-Boot, FRB
Oberzell - tel. über ILS Passau			A-Boot
EFU			

Alarmstufe 2 / weitere, auf Anforderung des Einsatzleiters zu alarmierende Feuerwehren

Erlau - tel. über ILS Passau			MZB - Mehrzweckboot
Passau - tel. über ILS Passau			A-Boot
Engelhartzell	4 5 1 0 3		A-Boot
Wesenufer	4 5 1 1 9		A-Boot
Rannriedl	4 4 2 1 4		FRB
Niederranna	4 4 2 0 9		A-Boot

* - Bei Einsätzen, wo nach Disponentenermessen eine geringere Anzahl an Feuerwehren benötigt wird (z.B. Leichenbergung, eingefrorener Wasservogel, Verdacht auf Ölaustritt), wird seitens LWZ nur diese Feuerwehr (grau eingefärbt) alarmiert. Der Disponent reduziert die Alarmierung in weiterer Folge von Sirenenauslösung auf Pageralarm (Feuerwehren, die über keine Pager verfügen, können ausschließlich über Sirene alarmiert werden).
 - Bei allen Einsätzen wird die zuständige Schifffahrtsaufsicht durch die LWZ mitalarmiert.
 - Bei Brand, Personenrettung, Schiffskollision, Ölunfall wird zusätzlich AFK, BFK, OvD LFK durch die LWZ verständigt.

SONDERALARMPLAN DONAU

Blatt 3 / Stand 19.06.2023 / Haslböck, Burger, BFK



<p>Bereich:</p> <p>GEMEINDE VICHTENSTEIN</p> <p>RECHTES UFER</p> <p>STROM-KM 2209,9 BIS 2206,0</p>	
---	--

Von der Landeswarnzentrale werden bei ALLEN Einsätzen im oben angegebenen Bereich folgende Feuerwehren alarmiert:

Feuerwehr	Sirenen CODE	bevorzugte Slipstelle	Fahrzeuge taktische Bezeichnung
-----------	-----------------	--------------------------	------------------------------------

Alarmstufe 1 ERSTALARMIERUNG (z.B. Brand, Personenrettung, Schiffskollision, Ölunfall, usw.)

Vichtenstein *	4 5 1 1 8	Bootshaus	A-Boot, FRB
Oberzell - tel. über ILS Passau			A-Boot
Pyrawang	4 5 1 1 3	Feuerwehrhaus	A-Boot
EFU			

Alarmstufe 2 / weitere, auf Anforderung des Einsatzleiters zu alarmierende Feuerwehren

Erlau - tel. über ILS Passau			MZB - Mehrzweckboot
Engelhartzell	4 5 1 0 3		A-Boot
Wesenufer	4 5 1 1 9		A-Boot
Niederranna	4 4 2 0 9		A-Boot
Rannariedl	4 4 2 1 4		FRB

* - Bei Einsätzen, wo nach Disponentenermessen eine geringere Anzahl an Feuerwehren benötigt wird (z.B. Leichenbergung, eingefrorener Wasservogel, Verdacht auf Ölaustritt), wird seitens LWZ nur diese Feuerwehr (grau eingefärbt) alarmiert. Der Disponent reduziert die Alarmierung in weiterer Folge von Sirenenauslösung auf Pageralarm (Feuerwehren, die über keine Pager verfügen, können ausschließlich über Sirene alarmiert werden).

- Bei allen Einsätzen wird die zuständige Schifffahrtsaufsicht durch die LWZ mitalarmiert.

- Bei Brand, Personenrettung, Schiffskollision, Ölunfall wird zusätzlich AFK, BFK, OvD LFK durch die LWZ verständigt.

SONDERALARMPLAN DONAU

Blatt 4 / Stand 19.06.2023 / Haslböck, Burger, BFK



<p>Bereich:</p> <p>GEMEINDE ENGELHARTSZELL</p> <p>GEMEINDEGRENZE VICHTENSTEIN BIS KRAFTWERK JOCHENSTEIN</p> <p>RECHTES UFER</p> <p>STROM-KM 2206,0 BIS 2203,2</p>	
--	--

Von der Landeswarnzentrale werden bei ALLEN Einsätzen im oben angegebenen Bereich folgende Feuerwehren alarmiert:

Feuerwehr	Sirenen CODE	bevorzugte Slipstelle	Fahrzeuge taktische Bezeichnung
-----------	-----------------	--------------------------	------------------------------------

Alarmstufe 1 ERSTALARMIERUNG (z.B. Brand, Personenrettung, Schiffskollision, Ölunfall, usw.)

Engelhartzell *	4 5 1 0 3	Kraftwerk	A-Boot
Vichtenstein *	4 5 1 1 8	Bootshaus	A-Boot, FRB
Oberzell - tel. über ILS Passau			A-Boot
EFU			

Alarmstufe 2 / weitere, auf Anforderung des Einsatzleiters zu alarmierende Feuerwehren

Wesenufer	4 5 1 1 9		A-Boot
Pyrawang	4 5 1 1 3		A-Boot
Niederranna	4 4 2 0 9		A-Boot
Rannriedl	4 4 2 1 4		FRB

* - Bei Einsätzen, wo nach Disponentenermessen eine geringere Anzahl an Feuerwehren benötigt wird (z.B. Leichenbergung, eingefrorener Wasservogel, Verdacht auf Ölaustritt), wird seitens LWZ nur diese Feuerwehr (grau eingefärbt) alarmiert. Der Disponent reduziert die Alarmierung in weiterer Folge von Sirenenauslösung auf Pageralarm (Feuerwehren, die über keine Pager verfügen, können ausschließlich über Sirene alarmiert werden).

- Bei allen Einsätzen wird die zuständige Schifffahrtsaufsicht durch die LWZ mitalarmiert.
- Bei Brand, Personenrettung, Schiffskollision, Ölunfall wird zusätzlich AFK, BFK, OvD LFK durch die LWZ verständigt.

SONDERALARMPLAN DONAU

Blatt 5 / Stand 19.06.2023 / Haslböck, Burger, BFK



Bereich: GEMEINDE ENGELHARTSZELL KRAFTWERK JOCHENSTEIN BIS GEMEINDEGRENZE WALDKIRCHEN AM WESEN RECHTES UFER STROM-KM 2203,2 BIS 2194,5	
---	--

Von der Landeswarnzentrale werden bei ALLEN Einsätzen im oben angegebenen Bereich folgende Feuerwehren alarmiert:

Feuerwehr	Sirenen CODE	bevorzugte Slipstelle	Fahrzeuge taktische Bezeichnung
-----------	-----------------	--------------------------	------------------------------------

Alarmstufe 1 ERSTALARMIERUNG (z.B. Brand, Personenrettung, Schiffskollision, Ölunfall, usw.)

Engelhartzell *	4 5 1 0 3	Radfähre	A-Boot
Wesenufer	4 5 1 1 9	Selle	A-Boot
Niederranna	4 4 2 0 9	Feuerwehrhaus	A-Boot
Rannriedl	4 4 2 1 4	Rannmühle	FRB
EFU			

Alarmstufe 2 / weitere, auf Anforderung des Einsatzleiters zu alarmierende Feuerwehren

Vichtenstein	4 5 1 1 8		A-Boot
Pyrawang	4 5 1 1 3		A-Boot
Haibach ob der Donau	3 4 1 0 7		A-Boot
Aschach an der Donau	3 4 1 0 2		A-Boot

* - Bei Einsätzen, wo nach Disponentenermessen eine geringere Anzahl an Feuerwehren benötigt wird (z.B. Leichenbergung, eingefrorener Wasservogel, Verdacht auf Ölaustritt), wird seitens LWZ nur diese Feuerwehr (grau eingefärbt) alarmiert. Der Disponent reduziert die Alarmierung in weiterer Folge von Sirenenauslösung auf Pageralarm (Feuerwehren, die über keine Pager verfügen, können ausschließlich über Sirene alarmiert werden).
 - Bei allen Einsätzen wird die zuständige Schifffahrtsaufsicht durch die LWZ mitalarmiert.
 - Bei Brand, Personenrettung, Schiffskollision, Ölunfall wird zusätzlich AFK, BFK, OvD LFK durch die LWZ verständigt.

SONDERALARMPLAN DONAU



Blatt 6 / Stand 19.06.2023 / Haslböck, Burger, BFK

<p>Bereich:</p> <p>GEMEINDE NEUSTIFT IM MÜHLKREIS</p> <p>LINKES UFER</p> <p>STROM-KM 2201,8 BIS 2196,0</p>	
---	--

Von der Landeswarnzentrale werden bei ALLEN Einsätzen im oben angegebenen Bereich folgende Feuerwehren alarmiert:

Feuerwehr	Sirenen CODE	bevorzugte Slipstelle	Fahrzeuge taktische Bezeichnung
-----------	-----------------	--------------------------	------------------------------------

Alarmstufe 1 ERSTALARMIERUNG (z.B. Brand, Personenrettung, Schiffskollision, Ölunfall, usw.)

Rannriedl *	4 4 2 1 4	Rannmühle	FRB
Niederranna *	4 4 2 0 9	Feuerwehrhaus	A-Boot
Engelhartzell	4 5 1 0 3	Radfähre	A-Boot
EFU			

Alarmstufe 2 / weitere, auf Anforderung des Einsatzleiters zu alarmierende Feuerwehren

Wesenufer	4 5 1 1 9		A-Boot
Vichtenstein	4 5 1 1 8		A-Boot
Pyrawang	4 5 1 1 3		A-Boot
Haibach ob der Donau	3 4 1 0 7		A-Boot
Aschach an der Donau	3 4 1 0 2		A-Boot

* - Bei Einsätzen, wo nach Disponentenermessen eine geringere Anzahl an Feuerwehren benötigt wird (z.B. Leichenbergung, eingefrorener Wasservogel, Verdacht auf Ölaustritt), wird seitens LWZ nur diese Feuerwehr (grau eingefärbt) alarmiert. Der Disponent reduziert die Alarmierung in weiterer Folge von Sirenenauslösung auf Pageralarm (Feuerwehren, die über keine Pager verfügen, können ausschließlich über Sirene alarmiert werden).
 - Bei allen Einsätzen wird die zuständige Schifffahrtsaufsicht durch die LWZ mitalarmiert.
 - Bei Brand, Personenrettung, Schiffskollision, Ölunfall wird zusätzlich AFK, BFK, OvD LFK durch die LWZ verständigt.

SONDERALARMPLAN DONAU

Blatt 7 / Stand 19.06.2023 / Haslböck, Burger, BFK



<p>Bereich:</p> <p>GEMEINDE HOFKIRCHEN IM MÜHLKREIS</p> <p>GEMEINDEGRENZE NEUSTIFT BIS FREIZELL</p> <p>LINKES UFER</p> <p>STROM-KM 2196,0 BIS 2191,0</p>	
---	--

Von der Landeswarnzentrale werden bei ALLEN Einsätzen im oben angegebenen Bereich folgende Feuerwehren alarmiert:

Feuerwehr	Sirenen CODE	bevorzugte Slipstelle	Fahrzeuge taktische Bezeichnung
-----------	-----------------	--------------------------	------------------------------------

Alarmstufe 1 ERSTALARMIERUNG (z.B. Brand, Personenrettung, Schiffskollision, Ölunfall, usw.)

Niederranna *	4 4 2 0 9	Feuerwehrhaus	A-Boot
Wesenufer	4 5 1 1 9	Selle	A-Boot
Engelhartzell	4 5 1 0 3	Radfähre	A-Boot
Rannriedl	4 4 2 1 4	Rannmühle	FRB
EFU			

Alarmstufe 2 / weitere, auf Anforderung des Einsatzleiters zu alarmierende Feuerwehren

Haibach ob der Donau	3 4 1 0 7		A-Boot
Vichtenstein	4 5 1 1 8		A-Boot
Pyrawang	4 5 1 1 3		A-Boot
Neuhaus-Untermühl	4 4 3 0 8		A-Boot

* - Bei Einsätzen, wo nach Disponentenermessen eine geringere Anzahl an Feuerwehren benötigt wird (z.B. Leichenbergung, eingefrorener Wasservogel, Verdacht auf Ölaustritt), wird seitens LWZ nur diese Feuerwehr (grau eingefärbt) alarmiert. Der Disponent reduziert die Alarmierung in weiterer Folge von Sirenenauslösung auf Pageralarm (Feuerwehren, die über keine Pager verfügen, können ausschließlich über Sirene alarmiert werden).
 - Bei allen Einsätzen wird die zuständige Schifffahrtsaufsicht durch die LWZ mitalarmiert.
 - Bei Brand, Personenrettung, Schiffskollision, Ölunfall wird zusätzlich AFK, BFK, OvD LFK durch die LWZ verständigt.

SONDERALARMPLAN DONAU

Blatt 8 / Stand 19.06.2023 / Haslböck, Burger, BFK



<p>Bereich:</p> <p>GEMEINDE HOFKIRCHEN IM MÜHLKREIS</p> <p>FREIZELL BIS GEMEINDEGRENZE NIEDERKAPPEL</p> <p>LINKES UFER</p> <p>STROM-KM 2191,0 BIS 2183,4</p>	
---	--

Von der Landeswarnzentrale werden bei ALLEN Einsätzen im oben angegebenen Bereich folgende Feuerwehren alarmiert:

Feuerwehr	Sirenen CODE	bevorzugte Slipstelle	Fahrzeuge taktische Bezeichnung
-----------	-----------------	--------------------------	------------------------------------

Alarmstufe 1 ERSTALARMIERUNG (z.B. Brand, Personenrettung, Schiffskollision, Ölunfall, usw.)

Niederranna *	4 4 2 0 9	Feuerwehrhaus	A-Boot
Wesenufer	4 5 1 1 9	Selle	A-Boot
Haibach ob der Donau	3 4 1 0 7	Yachthafen	A-Boot
EFU			

Alarmstufe 2 / weitere, auf Anforderung des Einsatzleiters zu alarmierende Feuerwehren

Engelhartzell	4 5 1 0 3		A-Boot
Vichtenstein	4 5 1 1 8		A-Boot
Rannriedl	4 4 2 1 4		FRB
Neuhaus-Untermühl	4 4 3 0 8		A-Boot
Aschach an der Donau	3 4 1 0 2		A-Boot

* - Bei Einsätzen, wo nach Disponentenermessen eine geringere Anzahl an Feuerwehren benötigt wird (z.B. Leichenbergung, eingefrorener Wasservogel, Verdacht auf Ölaustritt), wird seitens LWZ nur diese Feuerwehr (grau eingefärbt) alarmiert. Der Disponent reduziert die Alarmierung in weiterer Folge von Sirenenauslösung auf Pageralarm (Feuerwehren, die über keine Pager verfügen, können ausschließlich über Sirene alarmiert werden).
 - Bei allen Einsätzen wird die zuständige Schifffahrtsaufsicht durch die LWZ mitalarmiert.
 - Bei Brand, Personenrettung, Schiffskollision, Ölunfall wird zusätzlich AFK, BFK, OvD LFK durch die LWZ verständigt.

SONDERALARMPLAN DONAU

Blatt 9 / Stand 19.06.2023 / Haslböck, Burger, BFK



<p>Bereich:</p> <p>GEMEINDE WALDKIRCHEN AM WESEN</p> <p>GEMEINDEGRENZE ENGELHARTSZELL BIS FREIZELL</p> <p>RECHTES UFER</p> <p>STROM-KM 2194,5 BIS 2191,0</p>	
---	--

Von der Landeswarnzentrale werden bei ALLEN Einsätzen im oben angegebenen Bereich folgende Feuerwehren alarmiert:

Feuerwehr	Sirenen CODE	bevorzugte Slipstelle	Fahrzeuge taktische Bezeichnung
-----------	-----------------	--------------------------	------------------------------------

Alarmstufe 1 ERSTALARMIERUNG (z.B. Brand, Personenrettung, Schiffskollision, Ölunfall, usw.)

Wesenufer *	4 5 1 1 9	Selle	A-Boot
Niederranna	4 4 2 0 9	Feuerwehrhaus	A-Boot
Engelhartszell	4 5 1 0 3	Radfähre	A-Boot
EFU			

Alarmstufe 2 / weitere, auf Anforderung des Einsatzleiters zu alarmierende Feuerwehren

Rannriedl	4 4 2 1 4		FRB
Vichtenstein	4 5 1 1 8		A-Boot
Pyrawang	4 5 1 1 3		A-Boot
Haibach ob der Donau	3 4 1 0 7		A-Boot
Aschach an der Donau	3 4 1 0 2		A-Boot

* - Bei Einsätzen, wo nach Disponentenermessen eine geringere Anzahl an Feuerwehren benötigt wird (z.B. Leichenbergung, eingefrorener Wasservogel, Verdacht auf Ölaustritt), wird seitens LWZ nur diese Feuerwehr (grau eingefärbt) alarmiert. Der Disponent reduziert die Alarmierung in weiterer Folge von Sirenenauslösung auf Pageralarm (Feuerwehren, die über keine Pager verfügen, können ausschließlich über Sirene alarmiert werden).
 - Bei allen Einsätzen wird die zuständige Schifffahrtsaufsicht durch die LWZ mitalarmiert.
 - Bei Brand, Personenrettung, Schiffskollision, Ölunfall wird zusätzlich AFK, BFK, OvD LFK durch die LWZ verständigt.

SONDERALARMPLAN DONAU

Blatt 10 / Stand 19.06.2023 / Haslböck, Burger, BFK



Bereich: GEMEINDE WALDKIRCHEN AM WESEN FREIZELL BIS GEMEINDEGRENZE ST. AGATHA RECHTES UFER STROM-KM 2191,0 BIS 2187,2	
--	--

Von der Landeswarnzentrale werden bei ALLEN Einsätzen im oben angegebenen Bereich folgende Feuerwehren alarmiert:

Feuerwehr	Sirenen CODE	bevorzugte Slipstelle	Fahrzeuge taktische Bezeichnung
-----------	-----------------	--------------------------	------------------------------------

Alarmstufe 1 ERSTALARMIERUNG (z.B. Brand, Personenrettung, Schiffskollision, Ölunfall, usw.)

Wesenufer *	4 5 1 1 9	Selle	A-Boot
Niederranna	4 4 2 0 9	Feuerwehrhaus	A-Boot
Haibach ob der Donau	3 4 1 0 7	Yachthafen	A-Boot
EFU			

Alarmstufe 2 / weitere, auf Anforderung des Einsatzleiters zu alarmierende Feuerwehren

Engelhartzell	4 5 1 0 3		A-Boot
Vichtenstein	4 5 1 1 8		A-Boot
Pyrawang	4 5 1 1 3		A-Boot
Aschach an der Donau	3 4 1 0 2		A-Boot
Rannriedl	4 4 2 1 4		FRB

* - Bei Einsätzen, wo nach Disponentenermessen eine geringere Anzahl an Feuerwehren benötigt wird (z.B. Leichenbergung, eingefrorener Wasservogel, Verdacht auf Ölaustritt), wird seitens LWZ nur diese Feuerwehr (grau eingefärbt) alarmiert. Der Disponent reduziert die Alarmierung in weiterer Folge von Sirenenauslösung auf Pageralarm (Feuerwehren, die über keine Pager verfügen, können ausschließlich über Sirene alarmiert werden).
 - Bei allen Einsätzen wird die zuständige Schifffahrtsaufsicht durch die LWZ mitalarmiert.
 - Bei Brand, Personenrettung, Schiffskollision, Ölunfall wird zusätzlich AFK, BFK, OvD LFK durch die LWZ verständigt.

SONDERALARMPLAN DONAU

Blatt 11 / Stand 19.06.2023 / Haslböck, Burger, BFK



<p>Bereich:</p> <p>GEMEINDE ST. AGATHA (GR)</p> <p>RECHTES UFER</p> <p>STROM-KM 2187,2 BIS 2186,9</p>	
--	--

Von der Landeswarnzentrale werden bei ALLEN Einsätzen im oben angegebenen Bereich folgende Feuerwehren alarmiert:

Feuerwehr	Sirenen CODE	bevorzugte Slipstelle	Fahrzeuge taktische Bezeichnung
-----------	-----------------	--------------------------	------------------------------------

Alarmstufe 1 ERSTALARMIERUNG (z.B. Brand, Personenrettung, Schiffskollision, Ölunfall, usw.)

St. Agatha *	3 7 3 1 7		RLF
Haibach ob der Donau *	3 4 1 0 7	Yachthafen	A-Boot
Wesenufer	4 5 1 1 9	Selle	A-Boot
Niederranna	4 4 2 0 9	Feuerwehrhaus	A-Boot
EFU			

Alarmstufe 2 / weitere, auf Anforderung des Einsatzleiters zu alarmierende Feuerwehren

Engelhartzell	4 5 1 0 3		A-Boot
Vichtenstein	4 5 1 1 8		A-Boot
Neuhaus-Untermühl	4 4 3 0 8		A-Boot
Aschach an der Donau	3 4 1 0 2		A-Boot
Rannariedl	4 4 2 1 4		FRB

* - Bei Einsätzen, wo nach Disponentenermessen eine geringere Anzahl an Feuerwehren benötigt wird (z.B. Leichenbergung, eingefrorener Wasservogel, Verdacht auf Ölaustritt), wird seitens LWZ nur diese Feuerwehr (grau eingefärbt) alarmiert. Der Disponent reduziert die Alarmierung in weiterer Folge von Sirenenauslösung auf Pageralarm (Feuerwehren, die über keine Pager verfügen, können ausschließlich über Sirene alarmiert werden).
 - Bei allen Einsätzen wird die zuständige Schifffahrtsaufsicht durch die LWZ mitalarmiert.
 - Bei Brand, Personenrettung, Schiffskollision, Ölunfall wird zusätzlich AFK, BFK, OvD LFK durch die LWZ verständigt.

SONDERALARMPLAN DONAU

Blatt 12 / Stand 19.06.2023 / Haslböck, Burger, BFK



Bereich: GEMEINDE HAIBACH OB DER DONAU GEMEINDEGRENZE ST. AGATHA BIS GEMEINDEGRENZE NIEDERKAPPEL RECHTES UFER STROM-KM 2186,9 BIS 2183,4	
---	--

Von der Landeswarnzentrale werden bei ALLEN Einsätzen im oben angegebenen Bereich folgende Feuerwehren alarmiert:

Feuerwehr	Sirenen CODE	bevorzugte Slipstelle	Fahrzeuge taktische Bezeichnung
-----------	-----------------	--------------------------	------------------------------------

Alarmstufe 1 ERSTALARMIERUNG (z.B. Brand, Personenrettung, Schiffskollision, Ölunfall, usw.)

Haibach ob der Donau *	3 4 1 0 7	Yachthafen	A-Boot
Wesenufer	4 5 1 1 9	Selle	A-Boot
Niederranna	4 4 2 0 9	Feuerwehrhaus	A-Boot
EFU			

Alarmstufe 2 / weitere, auf Anforderung des Einsatzleiters zu alarmierende Feuerwehren

Engelhartzell	4 5 1 0 3		A-Boot
Kirchberg ob der Donau	4 4 3 0 5		FRB
Neuhaus-Untermühl	4 4 3 0 8		A-Boot
Aschach an der Donau	3 4 1 0 2		A-Boot

* - Bei Einsätzen, wo nach Disponentenermessen eine geringere Anzahl an Feuerwehren benötigt wird (z.B. Leichenbergung, eingefrorener Wasservogel, Verdacht auf Ölaustritt), wird seitens LWZ nur diese Feuerwehr (grau eingefärbt) alarmiert. Der Disponent reduziert die Alarmierung in weiterer Folge von Sirenenauslösung auf Pageralarm (Feuerwehren, die über keine Pager verfügen, können ausschließlich über Sirene alarmiert werden).
 - Bei allen Einsätzen wird die zuständige Schifffahrtsaufsicht durch die LWZ mitalarmiert.
 - Bei Brand, Personenrettung, Schiffskollision, Ölunfall wird zusätzlich AFK, BFK, OvD LFK durch die LWZ verständigt.

SONDERALARMPLAN DONAU

Blatt 13 / Stand 19.06.2023 / Haslböck, Burger, BFK



Bereich: GEMEINDE HAIBACH OB DER DONAU GEMEINDEGRENZE NIEDERKAPPEL BIS GEMEINDEGRENZE KIRCHBERG RECHTES UFER STROM-KM 2183,4 BIS 2177,8	
--	--

Von der Landeswarnzentrale werden bei ALLEN Einsätzen im oben angegebenen Bereich folgende Feuerwehren alarmiert:

Feuerwehr	Sirenen CODE	bevorzugte Slipstelle	Fahrzeuge taktische Bezeichnung
-----------	-----------------	--------------------------	------------------------------------

Alarmstufe 1 ERSTALARMIERUNG (z.B. Brand, Personenrettung, Schiffskollision, Ölunfall, usw.)

Haibach ob der Donau *	3 4 1 0 7	Kobling	A-Boot
Wesenufer	4 5 1 1 9	Yachthafen	A-Boot
Neuhaus-Untermühl	4 4 3 0 8	Feuerwehrhaus	A-Boot
EFU			

Alarmstufe 2 / weitere, auf Anforderung des Einsatzleiters zu alarmierende Feuerwehren

Engelhartzell	4 5 1 0 3		A-Boot
Niederranna	4 4 2 0 9		A-Boot
Kirchberg ob der Donau	4 4 3 0 5		FRB
Aschach an der Donau	3 9 1 0 2		A-Boot

* - Bei Einsätzen, wo nach Disponentenermessen eine geringere Anzahl an Feuerwehren benötigt wird (z.B. Leichenbergung, eingefrorener Wasservogel, Verdacht auf Ölaustritt), wird seitens LWZ nur diese Feuerwehr (grau eingefärbt) alarmiert. Der Disponent reduziert die Alarmierung in weiterer Folge von Sirenenauslösung auf Pageralarm (Feuerwehren, die über keine Pager verfügen, können ausschließlich über Sirene alarmiert werden).
 - Bei allen Einsätzen wird die zuständige Schifffahrtsaufsicht durch die LWZ mitalarmiert.
 - Bei Brand, Personenrettung, Schiffskollision, Ölunfall wird zusätzlich AFK, BFK, OvD LFK durch die LWZ verständigt.

SONDERALARMPLAN DONAU

Blatt 14 / Stand 19.06.2023 / Haslböck, Burger, BFK



<p>Bereich:</p> <p>GEMEINDE NIEDERKAPPEL</p> <p>LINKES UFER</p> <p>STROM-KM 2183,4 BIS 2177,8</p>	
--	--

Von der Landeswarnzentrale werden bei ALLEN Einsätzen im oben angegebenen Bereich folgende Feuerwehren alarmiert:

Feuerwehr	Sirenen CODE	bevorzugte Slipstelle	Fahrzeuge taktische Bezeichnung
-----------	-----------------	--------------------------	------------------------------------

Alarmstufe 1 ERSTALARMIERUNG (z.B. Brand, Personenrettung, Schiffskollision, Ölunfall, usw.)

Niederkappel *	4 4 2 0 8	Kobling	LF
Haibach ob der Donau *	3 4 1 0 7	Yachthafen	A-Boot
Wesenufer	4 5 1 1 9	Feuerwehrhaus	A-Boot
Niederranna	4 4 2 0 9		
EFU			

Alarmstufe 2 / weitere, auf Anforderung des Einsatzleiters zu alarmierende Feuerwehren

Engelhartzell	4 5 1 0 3		A-Boot
Neuhaus-Untermühl	4 4 3 0 8		A-Boot
Kirchberg ob der Donau	4 4 3 0 5		FRB
Aschach an der Donau	3 4 1 0 2		A-Boot

* - Bei Einsätzen, wo nach Disponentenermessen eine geringere Anzahl an Feuerwehren benötigt wird (z.B. Leichenbergung, eingefrorener Wasservogel, Verdacht auf Ölaustritt), wird seitens LWZ nur diese Feuerwehr (grau eingefärbt) alarmiert. Der Disponent reduziert die Alarmierung in weiterer Folge von Sirenenauslösung auf Pageralarm (Feuerwehren, die über keine Pager verfügen, können ausschließlich über Sirene alarmiert werden).
 - Bei allen Einsätzen wird die zuständige Schifffahrtsaufsicht durch die LWZ mitalarmiert.
 - Bei Brand, Personenrettung, Schiffskollision, Ölunfall wird zusätzlich AFK, BFK, OvD LFK durch die LWZ verständigt.

SONDERALARMPLAN DONAU

Blatt 15 / Stand 19.06.2023 / Haslböck, Burger, BFK



Bereich:	
GEMEINDE HAIBACH OB DER DONAU	
GEMEINDEGRENZE KIRCHBERG BIS GEMEINDEGRENZE HARTKIRCHEN	
RECHTES UFER	
STROM-KM 2177,8 BIS 2172,0	

Von der Landeswarnzentrale werden bei ALLEN Einsätzen im oben angegebenen Bereich folgende Feuerwehren alarmiert:

Feuerwehr	Sirenen CODE	bevorzugte Slipstelle	Fahrzeuge taktische Bezeichnung
-----------	-----------------	--------------------------	------------------------------------

Alarmstufe 1 ERSTALARMIERUNG (z.B. Brand, Personenrettung, Schiffskollision, Ölunfall, usw.)

Haibach ob der Donau *	3 4 1 0 7	Kobling	A-Boot
Neuhaus-Untermühl	4 4 3 0 8	Feuerwehrhaus	A-Boot
Kirchberg ob der Donau	4 4 3 0 5	Untermühl	FRB
EFU			

Alarmstufe 2 / weitere, auf Anforderung des Einsatzleiters zu alarmierende Feuerwehren

Wesenufer	4 5 1 1 9		A-Boot
Niederranna	4 4 2 0 9		A-Boot
Aschach an der Donau	3 4 1 0 2		A-Boot
Landshaag	4 9 2 1 2		A-Boot

* - Bei Einsätzen, wo nach Disponentenermessen eine geringere Anzahl an Feuerwehren benötigt wird (z.B. Leichenbergung, eingefrorener Wasservogel, Verdacht auf Ölaustritt), wird seitens LWZ nur diese Feuerwehr (grau eingefärbt) alarmiert. Der Disponent reduziert die Alarmierung in weiterer Folge von Sirenenauslösung auf Pageralarm (Feuerwehren, die über keine Pager verfügen, können ausschließlich über Sirene alarmiert werden).
 - Bei allen Einsätzen wird die zuständige Schifffahrtsaufsicht durch die LWZ mitalarmiert.
 - Bei Brand, Personenrettung, Schiffskollision, Ölunfall wird zusätzlich AFK, BFK, OvD LFK durch die LWZ verständigt.

SONDERALARMPLAN DONAU

Blatt 16 / Stand 19.06.2023 / Haslböck, Burger, BFK



<p>Bereich:</p> <p>GEMEINDE KIRCHBERG OB DER DONAU</p> <p>LINKES UFER</p> <p>STROM-KM 2177,8 BIS 2168,2</p>	
--	--

Von der Landeswarnzentrale werden bei ALLEN Einsätzen im oben angegebenen Bereich folgende Feuerwehren alarmiert:

Feuerwehr	Sirenen CODE	bevorzugte Slipstelle	Fahrzeuge taktische Bezeichnung
-----------	-----------------	--------------------------	------------------------------------

Alarmstufe 1 ERSTALARMIERUNG (z.B. Brand, Personenrettung, Schiffskollision, Ölunfall, usw.)

Kirchberg ob der Donau *	4 4 3 0 5	Untermühl	FRB
Neuhaus-Untermühl *	4 4 3 0 8	Feuerwehrhaus	A-Boot
Haibach ob der Donau	3 4 1 0 7	Kobling	A-Boot
EFU			

Alarmstufe 2 / weitere, auf Anforderung des Einsatzleiters zu alarmierende Feuerwehren

Wesenufer	4 5 1 1 9		A-Boot
Niederranna	4 4 2 0 9		A-Boot
Aschach an der Donau	3 4 1 0 2		A-Boot
Landshaag	4 9 2 1 2		A-Boot

* - Bei Einsätzen, wo nach Disponentenermessen eine geringere Anzahl an Feuerwehren benötigt wird (z.B. Leichenbergung, eingefrorener Wasservogel, Verdacht auf Ölaustritt), wird seitens LWZ nur diese Feuerwehr (grau eingefärbt) alarmiert. Der Disponent reduziert die Alarmierung in weiterer Folge von Sirenenauslösung auf Pageralarm (Feuerwehren, die über keine Pager verfügen, können ausschließlich über Sirene alarmiert werden).
 - Bei allen Einsätzen wird die zuständige Schifffahrtsaufsicht durch die LWZ mitalarmiert.
 - Bei Brand, Personenrettung, Schiffskollision, Ölunfall wird zusätzlich AFK, BFK, OvD LFK durch die LWZ verständigt.

SONDERALARMPLAN DONAU

Blatt 17 / Stand 19.06.2023 / Haslböck, Burger, BFK



<p>Bereich:</p> <p>GEMEINDE HARTKIRCHEN</p> <p>GEMEINDEGRENZE HAIBACH BIS GEMEINDEGRENZE ASCHACH</p> <p>RECHTES UFER</p> <p>STROM-KM 2172,0 BIS 2168,5</p>	
---	--

Von der Landeswarnzentrale werden bei ALLEN Einsätzen im oben angegebenen Bereich folgende Feuerwehren alarmiert:

Feuerwehr	Sirenen CODE	bevorzugte Slipstelle	Fahrzeuge taktische Bezeichnung
-----------	-----------------	--------------------------	------------------------------------

Alarmstufe 1 ERSTALARMIERUNG (z.B. Brand, Personenrettung, Schiffskollision, Ölunfall, usw.)

Hartkirchen * - tel. PB-Kdt.	3 4 1 0 9		RLF-A
Haibach ob der Donau *	3 4 1 0 7	Kobling	A-Boot
Neuhaus-Untermühl	4 4 3 0 8	Feuerwehrhaus	A-Boot
EFU			

Alarmstufe 2 / weitere, auf Anforderung des Einsatzleiters zu alarmierende Feuerwehren


Aschach an der Donau	3 4 1 0 2		A-Boot
Landshaag	4 9 2 1 2		A-Boot
Kirchberg ob der Donau	4 4 3 0 5		FRB
Wesenufer	4 5 1 1 9		A-Boot
Niederranna	4 4 2 0 9		A-Boot

* - Bei Einsätzen, wo nach Disponentenermessen eine geringere Anzahl an Feuerwehren benötigt wird (z.B. Leichenbergung, eingefrorener Wasservogel, Verdacht auf Ölaustritt), wird seitens LWZ nur diese Feuerwehr (grau eingefärbt) alarmiert. Der Disponent reduziert die Alarmierung in weiterer Folge von Sirenenauslösung auf Pageralarm (Feuerwehren, die über keine Pager verfügen, können ausschließlich über Sirene alarmiert werden).
 - Bei allen Einsätzen wird die zuständige Schifffahrtsaufsicht durch die LWZ mitalarmiert.
 - Bei Brand, Personenrettung, Schiffskollision, Ölunfall wird zusätzlich AFK, BFK, OvD LFK durch die LWZ verständigt.

SONDERALARMPLAN DONAU

Blatt 18 / Stand 19.06.2023 / Haslböck, Burger, BFK



Bereich:	
GEMEINDE ASCHACH AN DER DONAU	
GEMEINDEGRENZE HARTKIRCHEN (KAISERAU) BIS KRAFTWERK ASCHACH	
RECHTES UFER	
STROM-KM 2168,5 BIS 2162,7	

Von der Landeswarnzentrale werden bei ALLEN Einsätzen im oben angegebenen Bereich folgende Feuerwehren alarmiert:

Feuerwehr	Sirenen CODE	bevorzugte Slipstelle	Fahrzeuge taktische Bezeichnung
-----------	-----------------	--------------------------	------------------------------------

Alarmstufe 1 ERSTALARMIERUNG (z.B. Brand, Personenrettung, Schiffskollision, Ölunfall, usw.)

Feuerwehr	Sirenen CODE	bevorzugte Slipstelle	Fahrzeuge taktische Bezeichnung
Aschach an der Donau *	3 4 1 0 2	Kraftwerk	A-Boot
Neuhaus-Untermühl	4 4 3 0 8	Feuerwehrhaus	A-Boot
Haibach ob der Donau	3 4 1 0 7	Kobling	A-Boot
EFU			

Alarmstufe 2 / weitere, auf Anforderung des Einsatzleiters zu alarmierende Feuerwehren

Feuerwehr	Sirenen CODE	bevorzugte Slipstelle	Fahrzeuge taktische Bezeichnung
Landshaag	4 9 2 1 2		A-Boot
Kirchberg ob der Donau	4 4 3 0 5		FRB
Wesenufer	4 5 1 1 9		A-Boot
Niederranna	4 4 2 0 9		A-Boot

* - Bei Einsätzen, wo nach Disponentenermessen eine geringere Anzahl an Feuerwehren benötigt wird (z.B. Leichenbergung, eingefrorener Wasservogel, Verdacht auf Ölaustritt), wird seitens LWZ nur diese Feuerwehr (grau eingefärbt) alarmiert. Der Disponent reduziert die Alarmierung in weiterer Folge von Sirenenauslösung auf Pageralarm (Feuerwehren, die über keine Pager verfügen, können ausschließlich über Sirene alarmiert werden).
 - Bei allen Einsätzen wird die zuständige Schifffahrtsaufsicht durch die LWZ mitalarmiert.
 - Bei Brand, Personenrettung, Schiffskollision, Ölunfall wird zusätzlich AFK, BFK, OvD LFK durch die LWZ verständigt.

SONDERALARMPLAN DONAU

Blatt 19 / Stand 19.06.2023 / Haslböck, Burger, BFK



<p>Bereich:</p> <p>GEMEINDE ST. MARTIN IM MÜHLKREIS</p> <p>GEMEINDEGRENZE KIRCHBERG OB DER DONAU BIS KRAFTWERK ASCHACH</p> <p>LINKES UFER</p> <p>STROM-KM 2168,2 BIS 2162,7</p>	
--	--

Von der Landeswarnzentrale werden bei ALLEN Einsätzen im oben angegebenen Bereich folgende Feuerwehren alarmiert:

Feuerwehr	Sirenen CODE	bevorzugte Slipstelle	Fahrzeuge taktische Bezeichnung
-----------	-----------------	--------------------------	------------------------------------

Alarmstufe 1 ERSTALARMIERUNG (z.B. Brand, Personenrettung, Schiffskollision, Ölunfall, usw.)

Feuerwehr	Sirenen CODE	bevorzugte Slipstelle	Fahrzeuge taktische Bezeichnung
Neuhaus-Untermühl *	4 4 3 0 8	Feuerwehrhaus	A-Boot
Aschach an der Donau	3 4 1 0 2	Kraftwerk	A-Boot
Landshaag	4 9 2 1 2	a. Vorsignal OW	A-Boot, FRB
EFU			

Alarmstufe 2 / weitere, auf Anforderung des Einsatzleiters zu alarmierende Feuerwehren

Feuerwehr	Sirenen CODE	bevorzugte Slipstelle	Fahrzeuge taktische Bezeichnung
St. Martin im Mühlkreis	4 4 3 1 4		Schlauchboot
Haibach ob der Donau	3 4 1 0 7		A-Boot
Wesenufer	4 5 1 1 9		A-Boot
Niederranna	4 4 2 0 9		A-Boot
Goldwörth	4 9 2 0 6		A-Boot

* - Bei Einsätzen, wo nach Disponentenermessen eine geringere Anzahl an Feuerwehren benötigt wird (z.B. Leichenbergung, eingefrorener Wasservogel, Verdacht auf Ölaustritt), wird seitens LWZ nur diese Feuerwehr (grau eingefärbt) alarmiert. Der Disponent reduziert die Alarmierung in weiterer Folge von Sirenenauslösung auf Pageralarm (Feuerwehren, die über keine Pager verfügen, können ausschließlich über Sirene alarmiert werden).
 - Bei allen Einsätzen wird die zuständige Schifffahrtsaufsicht durch die LWZ mitalarmiert.
 - Bei Brand, Personenrettung, Schiffskollision, Ölunfall wird zusätzlich AFK, BFK, OvD LFK durch die LWZ verständigt.

SONDERALARMPLAN DONAU

Blatt 20 / Stand 19.06.2023 / Haslböck, Burger, BFK



Bereich: GEMEINDE ST. MARTIN IM MÜHLKREIS KRAFTWERK ASCHACH BIS GEMEINDEGRENZE FELDKIRCHEN AN DER DONAU LINKES UFER STROM-KM 2162,7 BIS 2161,2	
---	--

Von der Landeswarnzentrale werden bei ALLEN Einsätzen im oben angegebenen Bereich folgende Feuerwehren alarmiert:

Feuerwehr	Sirenen CODE	bevorzugte Slipstelle	Fahrzeuge taktische Bezeichnung
-----------	-----------------	--------------------------	------------------------------------

Alarmstufe 1 ERSTALARMIERUNG (z.B. Brand, Personenrettung, Schiffskollision, Ölunfall, usw.)

St. Martin im Mühlkreis * - tel. PB-Kdt.	4 4 3 1 4	Rosenauer	Schlauchboot
Landshaag *	4 9 2 1 2	Übungswiese	A-Boot, FRB
Aschach an der Donau *	3 4 1 0 2	Humer Schlag	A-Boot
EFU			

Alarmstufe 2 / weitere, auf Anforderung des Einsatzleiters zu alarmierende Feuerwehren

Feldkirchen an der Donau	4 9 2 0 4		Schlauchboot
Haibach ob der Donau	3 4 1 0 7		A-Boot
Goldwörth	4 9 2 0 6		A-Boot
Alkoven	3 4 1 0 1		A-Boot
Walding	4 9 2 2 1		A-Boot
Höflein	4 9 2 0 9		A-Boot

* - Bei Einsätzen, wo nach Disponentenermessen eine geringere Anzahl an Feuerwehren benötigt wird (z.B. Leichenbergung, eingefrorener Wasservogel, Verdacht auf Ölaustritt), wird seitens LWZ nur diese Feuerwehr (grau eingefärbt) alarmiert. Der Disponent reduziert die Alarmierung in weiterer Folge von Sirenenauslösung auf Pageralarm (Feuerwehren, die über keine Pager verfügen, können ausschließlich über Sirene alarmiert werden).
 - Bei allen Einsätzen wird die zuständige Schifffahrtsaufsicht durch die LWZ mitalarmiert.
 - Bei Brand, Personenrettung, Schiffskollision, Ölunfall wird zusätzlich AFK, BFK, OvD LFK durch die LWZ verständigt.

SONDERALARMPLAN DONAU

Blatt 21 / Stand 19.06.2023 / Haslböck, Burger, BFK



Bereich:	
GEMEINDE ASCHACH AN DER DONAU	
KRAFTWERK ASCHACH BIS GEMEINDEGRENZE HARTKIRCHEN	
RECHTES UFER	
STROM-KM 2162,7 BIS 2159,0	

Von der Landeswarnzentrale werden bei ALLEN Einsätzen im oben angegebenen Bereich folgende Feuerwehren alarmiert:

Feuerwehr	Sirenen CODE	bevorzugte Slipstelle	Fahrzeuge taktische Bezeichnung
-----------	-----------------	--------------------------	------------------------------------

Alarmstufe 1 ERSTALARMIERUNG (z.B. Brand, Personenrettung, Schiffskollision, Ölunfall, usw.)

Aschach an der Donau *	3 4 1 0 2	Humer Schlag	A-Boot
Landshaag *	4 9 2 1 2	Peterseil	A-Boot, FRB
EFU			

Alarmstufe 2 / weitere, auf Anforderung des Einsatzleiters zu alarmierende Feuerwehren


Feldkirchen an der Donau	4 9 2 0 4		Schlauchboot
Haibach ob der Donau	3 4 1 0 7		A-Boot
Goldwörth	4 9 2 0 6		A-Boot
Alkoven	3 4 1 0 1		A-Boot
Walding	4 9 2 2 1		A-Boot
Höflein	4 9 2 0 9		A-Boot

* - Bei Einsätzen, wo nach Disponentenermessen eine geringere Anzahl an Feuerwehren benötigt wird (z.B. Leichenbergung, eingefrorener Wasservogel, Verdacht auf Ölaustritt), wird seitens LWZ nur diese Feuerwehr (grau eingefärbt) alarmiert. Der Disponent reduziert die Alarmierung in weiterer Folge von Sirenenauslösung auf Pageralarm (Feuerwehren, die über keine Pager verfügen, können ausschließlich über Sirene alarmiert werden).
 - Bei allen Einsätzen wird die zuständige Schifffahrtsaufsicht durch die LWZ mitalarmiert.
 - Bei Brand, Personenrettung, Schiffskollision, Ölunfall wird zusätzlich AFK, BFK, Ovd LFK durch die LWZ verständigt.

SONDERALARMPLAN DONAU

Blatt 22 / Stand 19.06.2023 / Haslböck, Burger, BFK



Bereich:	
GEMEINDE FELDKIRCHEN AN DER DONAU	
GEMEINDEGRENZE ST. MARTIN BIS BRANDSTATT	
LINKES UFER	
STROM-KM 2161,2 BIS 2157,1	

Von der Landeswarnzentrale werden bei ALLEN Einsätzen im oben angegebenen Bereich folgende Feuerwehren alarmiert:

Feuerwehr	Sirenen CODE	bevorzugte Slipstelle	Fahrzeuge taktische Bezeichnung
-----------	-----------------	--------------------------	------------------------------------

Alarmstufe 1 ERSTALARMIERUNG (z.B. Brand, Personenrettung, Schiffskollision, Ölunfall, usw.)

Landshaag *	4 9 2 1 2	Rosenauer	A-Boot, FRB
Aschach an der Donau *	3 4 1 0 2	Humer Schlag	A-Boot
Feldkirchen an der Donau	4 9 2 0 4	Springböck	Schlauchboot
EFU			

Alarmstufe 2 / weitere, auf Anforderung des Einsatzleiters zu alarmierende Feuerwehren

Goldwörth	4 9 2 0 6	Goldwörth	A-Boot
Fraham	3 4 1 0 5	Brandstatt	FRB
Pupping	3 4 1 1 6	Brandstatt	FRB
Alkoven	3 4 1 0 1	Alkoven	A-Boot
Walding	4 9 2 2 1	Goldwörth	A-Boot
Höflein	4 9 2 0 9	Hafen Landshaag	A-Boot

* - Bei Einsätzen, wo nach Disponentenermessen eine geringere Anzahl an Feuerwehren benötigt wird (z.B. Leichenbergung, eingefrorener Wasservogel, Verdacht auf Ölaustritt), wird seitens LWZ nur diese Feuerwehr (grau eingefärbt) alarmiert. Der Disponent reduziert die Alarmierung in weiterer Folge von Sirenenauslösung auf Pageralarm (Feuerwehren, die über keine Pager verfügen, können ausschließlich über Sirene alarmiert werden).
 - Bei allen Einsätzen wird die zuständige Schifffahrtsaufsicht durch die LWZ mitalarmiert.
 - Bei Brand, Personenrettung, Schiffskollision, Ölunfall wird zusätzlich AFK, BFK, OvD LFK durch die LWZ verständigt.

SONDERALARMPLAN DONAU

Blatt 23 / Stand 19.06.2023 / Haslböck, Burger, BFK



Bereich:	
GEMEINDE FELDKIRCHEN AN DER DONAU	
BRANDSTATT BIS GEMEINDEGRENZE GOLDWÖRTH	
LINKES UFER	
STROM-KM 2157,1 BIS 2153,1	

Von der Landeswarnzentrale werden bei ALLEN Einsätzen im oben angegebenen Bereich folgende Feuerwehren alarmiert:

Feuerwehr	Sirenen CODE	bevorzugte Slipstelle	Fahrzeuge taktische Bezeichnung
-----------	-----------------	--------------------------	------------------------------------

Alarmstufe 1 ERSTALARMIERUNG (z.B. Brand, Personenrettung, Schiffskollision, Ölunfall, usw.)

Landshaag *	4 9 2 1 2	Rosenauer	A-Boot, FRB
Alkoven *	3 4 1 0 1	Römersteg	A-Boot, FRB
Feldkirchen an der Donau	4 9 2 0 4	Springböck	Schlauchboot
Goldwörth	4 9 2 0 6	Pfeifferhäuser	A-Boot, FRB
Pupping	4 9 2 1 8	Brandstatt	FRB
EFU			

Alarmstufe 2 / weitere, auf Anforderung des Einsatzleiters zu alarmierende Feuerwehren

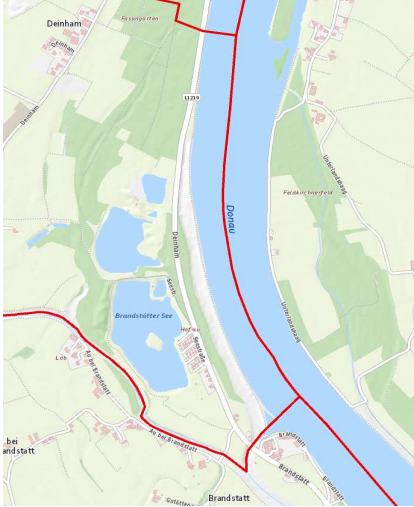
Walding	4 9 2 2 1	Goldwörth	A-Boot
Aschach an der Donau	3 4 1 0 2	Aschach	A-Boot
Höflein	4 9 2 0 9	Hafen Landshaag	A-Boot
Ottensheim	4 9 2 1 8	Goldwörth	A-Boot

* - Bei Einsätzen, wo nach Disponentenermessen eine geringere Anzahl an Feuerwehren benötigt wird (z.B. Leichenbergung, eingefrorener Wasservogel, Verdacht auf Ölaustritt), wird seitens LWZ nur diese Feuerwehr (grau eingefärbt) alarmiert. Der Disponent reduziert die Alarmierung in weiterer Folge von Sirenenauslösung auf Pageralarm (Feuerwehren, die über keine Pager verfügen, können ausschließlich über Sirene alarmiert werden).
 - Bei allen Einsätzen wird die zuständige Schifffahrtsaufsicht durch die LWZ mitalarmiert.
 - Bei Brand, Personenrettung, Schiffskollision, Ölunfall wird zusätzlich AFK, BFK, OvD LFK durch die LWZ verständigt.

SONDERALARMPLAN DONAU

Blatt 24 / Stand 19.06.2023 / Haslböck, Burger, BFK



Bereich:	
GEMEINDE HARTKIRCHEN	
GEMEINDEGRENZE ASCHACH BIS GEMEINDEGRENZE PUPPING	
RECHTES UFER STROM-KM 2159,0 BIS 2157,1	

Von der Landeswarnzentrale werden bei ALLEN Einsätzen im oben angegebenen Bereich folgende Feuerwehren alarmiert:

Feuerwehr	Sirenen CODE	bevorzugte Slipstelle	Fahrzeuge taktische Bezeichnung
-----------	-----------------	--------------------------	------------------------------------

Alarmstufe 1 ERSTALARMIERUNG (z.B. Brand, Personenrettung, Schiffskollision, Ölunfall, usw.)

Hartkirchen * - tel. PB-Kdt.	3 4 1 0 9		RLF-A
Aschach an der Donau *	3 4 1 0 2	Humer Schlag	A-Boot
Lands Haag *	4 9 2 1 2	Rosenuer	A-Boot, FRB
Puppung	3 4 1 1 6	Brandstatt	FRB
EFU			

Alarmstufe 2 / weitere, auf Anforderung des Einsatzleiters zu alarmierende Feuerwehren

Feldkirchen an der Donau	4 9 2 0 4		Schlauchboot
Haibach ob der Donau	3 4 1 0 7		A-Boot
Alkoven	3 4 1 0 1		A-Boot
Fraham	3 4 1 0 5		FRB
Goldwörth	4 9 2 0 6		A-Boot
Walding	4 9 2 2 1		A-Boot
Höflein	4 9 2 0 9		A-Boot

* - Bei Einsätzen, wo nach Disponentenermessen eine geringere Anzahl an Feuerwehren benötigt wird (z.B. Leichenbergung, eingefrorener Wasservogel, Verdacht auf Ölaustritt), wird seitens LWZ nur diese Feuerwehr (grau eingefärbt) alarmiert. Der Disponent reduziert die Alarmierung in weiterer Folge von Sirenenauslösung auf Pageralarm (Feuerwehren, die über keine Pager verfügen, können ausschließlich über Sirene alarmiert werden).
 - Bei allen Einsätzen wird die zuständige Schifffahrtsaufsicht durch die LWZ mitalarmiert.
 - Bei Brand, Personenrettung, Schiffskollision, Ölunfall wird zusätzlich AFK, BFK, Ovd LFK durch die LWZ verständigt.

SONDERALARMPLAN DONAU

Blatt 25 / Stand 19.06.2023 / Haslböck, Burger, BFK



<p>Bereich:</p> <p>GEMEINDE PUPPING</p> <p>RECHTES UFER</p> <p>STROM-KM 2157,1 BIS 2153,4</p>	
---	--

Von der Landeswarnzentrale werden bei ALLEN Einsätzen im oben angegebenen Bereich folgende Feuerwehren alarmiert:

Feuerwehr	Sirenen CODE	bevorzugte Slipstelle	Fahrzeuge taktische Bezeichnung
-----------	-----------------	--------------------------	------------------------------------

Alarmstufe 1 ERSTALARMIERUNG (z.B. Brand, Personenrettung, Schiffskollision, Ölunfall, usw.)

Popping *	3 4 1 1 6	Brandstatt	FRB
Landshaag *	4 9 2 1 2	Rosenauer	A-Boot, FRB
Alkoven	3 4 1 0 1	Römersteg	A-Boot, FRB
Aschach an der Donau	3 4 1 0 2	Humer Schlag	A-Boot
EFU			

Alarmstufe 2 / weitere, auf Anforderung des Einsatzleiters zu alarmierende Feuerwehren

Fraham	3 4 1 0 5		FRB
Goldwörth	4 9 2 0 6		A-Boot
Walding	4 9 2 2 1		A-Boot
Höflein	4 9 2 0 9		A-Boot
Ottensheim	4 9 2 1 8		A-Boot

* - Bei Einsätzen, wo nach Disponentenermessen eine geringere Anzahl an Feuerwehren benötigt wird (z.B. Leichenbergung, eingefrorener Wasservogel, Verdacht auf Ölaustritt), wird seitens LWZ nur diese Feuerwehr (grau eingefärbt) alarmiert. Der Disponent reduziert die Alarmierung in weiterer Folge von Sirenenauslösung auf Pageralarm (Feuerwehren, die über keine Pager verfügen, können ausschließlich über Sirene alarmiert werden).
 - Bei allen Einsätzen wird die zuständige Schifffahrtsaufsicht durch die LWZ mitalarmiert.
 - Bei Brand, Personenrettung, Schiffskollision, Ölunfall wird zusätzlich AFK, BFK, OvD LFK durch die LWZ verständigt.

SONDERALARMPLAN DONAU

Blatt 26 / Stand 19.06.2023 / Haslböck, Burger, BFK



Bereich: GEMEINDE ALKOVEN RECHTES UFER STROM-KM 2153,4 BIS 2147,3	
--	--

Von der Landeswarnzentrale werden bei ALLEN Einsätzen im oben angegebenen Bereich folgende Feuerwehren alarmiert:

Feuerwehr	Sirenen CODE	bevorzugte Slipstelle	Fahrzeuge taktische Bezeichnung
-----------	-----------------	--------------------------	------------------------------------

Alarmstufe 1 ERSTALARMIERUNG (z.B. Brand, Personenrettung, Schiffskollision, Ölunfall, usw.)

Alkoven *	3 4 1 0 1	Römersteg	A-Boot, FRB
Goldwörth *	4 9 2 0 6	Pfeifferhäuser	A-Boot, FRB
EFU			

Alarmstufe 2 / weitere, auf Anforderung des Einsatzleiters zu alarmierende Feuerwehren

Puppung	3 4 1 1 6		FRB
Fraham	3 4 1 0 5		FRB
Höflein	4 9 2 0 9		A-Boot
Ottensheim	4 9 2 1 8		A-Boot
Wilhering	3 9 2 2 3		A-Boot

* - Bei Einsätzen, wo nach Disponentenermessen eine geringere Anzahl an Feuerwehren benötigt wird (z.B. Leichenbergung, eingefrorener Wasservogel, Verdacht auf Ölaustritt), wird seitens LWZ nur diese Feuerwehr (grau eingefärbt) alarmiert. Der Disponent reduziert die Alarmierung in weiterer Folge von Sirenenauslösung auf Pageralarm (Feuerwehren, die über keine Pager verfügen, können ausschließlich über Sirene alarmiert werden).
 - Bei allen Einsätzen wird die zuständige Schifffahrtsaufsicht durch die LWZ mitalarmiert.
 - Bei Brand, Personenrettung, Schiffskollision, Ölunfall wird zusätzlich AFK, BFK, OvD LFK durch die LWZ verständigt.

SONDERALARMPLAN DONAU

Blatt 27 / Stand 19.06.2023 / Haslböck, Burger, BFK



<p>Bereich:</p> <p>GEMEINDE GOLDWÖRTH</p> <p>LINKES UFER</p> <p>STROM-KM 2153,1 BIS 2148,0</p>	
---	--

Von der Landeswarnzentrale werden bei ALLEN Einsätzen im oben angegebenen Bereich folgende Feuerwehren alarmiert:

Feuerwehr	Sirenen CODE	bevorzugte Slipstelle	Fahrzeuge taktische Bezeichnung
-----------	-----------------	--------------------------	------------------------------------

Alarmstufe 1 ERSTALARMIERUNG (z.B. Brand, Personenrettung, Schiffskollision, Ölunfall, usw.)

Goldwörth *	4 9 2 0 6	Pfeifferhäuser	A-Boot, FRB
Alkoven *	3 4 1 0 1	Römersteg	A-Boot, FRB
EFU			

Alarmstufe 2 / weitere, auf Anforderung des Einsatzleiters zu alarmierende Feuerwehren

Landshaag	4 9 2 1 2	Yachthafen	A-Boot
Walding	4 9 2 2 1	Goldwörth	A-Boot
Höflein	4 9 2 0 9	Goldwörth	A-Boot
Ottensheim	4 9 2 1 8	Goldwörth	A-Boot

* - Bei Einsätzen, wo nach Disponentenermessen eine geringere Anzahl an Feuerwehren benötigt wird (z.B. Leichenbergung, eingefrorener Wasservogel, Verdacht auf Ölaustritt), wird seitens LWZ nur diese Feuerwehr (grau eingefärbt) alarmiert. Der Disponent reduziert die Alarmierung in weiterer Folge von Sirenenauslösung auf Pageralarm (Feuerwehren, die über keine Pager verfügen, können ausschließlich über Sirene alarmiert werden).
 - Bei allen Einsätzen wird die zuständige Schifffahrtsaufsicht durch die LWZ mitalarmiert.
 - Bei Brand, Personenrettung, Schiffskollision, Ölunfall wird zusätzlich AFK, BFK, Ovd LFK durch die LWZ verständigt.

SONDERALARMPLAN DONAU

Blatt 28 / Stand 19.06.2023 / Haslböck, Burger, BFK



<p>Bereich:</p> <p>GEMEINDE OTTENSHEIM</p> <p>LINKES UFER</p> <p>STROM-KM 2147,3 BIS 2141,9</p>	
--	--

Von der Landeswarnzentrale werden bei ALLEN Einsätzen im oben angegebenen Bereich folgende Feuerwehren alarmiert:

Feuerwehr	Sirenen CODE	bevorzugte Slipstelle	Fahrzeuge taktische Bezeichnung
-----------	-----------------	--------------------------	------------------------------------

Alarmstufe 1 ERSTALARMIERUNG (z.B. Brand, Personenrettung, Schiffskollision, Ölunfall, usw.)

Ottensheim *	4 9 2 1 8	Fähre	A-Boot, FRB
Höflein *	4 9 2 0 9	Regattastrecke	A-Boot, FRB
Wilhering *	3 9 2 2 3	Ufer	A-Boot, FRB
Alkoven	3 4 1 0 1	Ufer	A-Boot, FRB
EFU			

Alarmstufe 2 / weitere, auf Anforderung des Einsatzleiters zu alarmierende Feuerwehren

Walding	4 9 2 2 1	Ottensheim	A-Boot
Goldwörth	4 9 2 0 6	Ottensheim	A-Boot
BF Linz	4 1 1 5 1	Linz	A-Boot

* - Bei Einsätzen, wo nach Disponentenermessen eine geringere Anzahl an Feuerwehren benötigt wird (z.B. Leichenbergung, eingefrorener Wasservogel, Verdacht auf Ölaustritt), wird seitens LWZ nur diese Feuerwehr (grau eingefärbt) alarmiert. Der Disponent reduziert die Alarmierung in weiterer Folge von Sirenenauslösung auf Pageralarm (Feuerwehren, die über keine Pager verfügen, können ausschließlich über Sirene alarmiert werden).
 - Bei allen Einsätzen wird die zuständige Schifffahrtsaufsicht durch die LWZ mitalarmiert.
 - Bei Brand, Personenrettung, Schiffskollision, Ölunfall wird zusätzlich AFK, BFK, OvD LFK durch die LWZ verständigt.

SONDERALARMPLAN DONAU

Blatt 29 / Stand 19.06.2023 / Haslböck, Burger, BFK



<p>Bereich:</p> <p>GEMEINDE WILHERING</p> <p>RECHTES UFER</p> <p>STROM-KM 2144,9 BIS 2139,1</p>	
--	--

Von der Landeswarnzentrale werden bei ALLEN Einsätzen im oben angegebenen Bereich folgende Feuerwehren alarmiert:

Feuerwehr	Sirenen CODE	bevorzugte Slipstelle	Fahrzeuge taktische Bezeichnung
-----------	-----------------	--------------------------	------------------------------------

Alarmstufe 1 ERSTALARMIERUNG (z.B. Brand, Personenrettung, Schiffskollision, Ölunfall, usw.)

Wilhering *	3 9 2 2 3	Ufer	A-Boot, FRB
Ottensheim *	4 9 2 1 8	Fähre	A-Boot, FRB
EFU			

Alarmstufe 2 / weitere, auf Anforderung des Einsatzleiters zu alarmierende Feuerwehren

BF Linz	4 1 1 5 1	Linz	A-Boot
Höflein	4 9 2 0 9	Fähre	A-Boot
Alkoven	3 4 1 0 1	Ufer	A-Boot
Goldwörth	4 9 2 0 6	Fähre	A-Boot

* - Bei Einsätzen, wo nach Disponentenermessen eine geringere Anzahl an Feuerwehren benötigt wird (z.B. Leichenbergung, eingefrorener Wasservogel, Verdacht auf Ölaustritt), wird seitens LWZ nur diese Feuerwehr (grau eingefärbt) alarmiert. Der Disponent reduziert die Alarmierung in weiterer Folge von Sirenenauslösung auf Pageralarm (Feuerwehren, die über keine Pager verfügen, können ausschließlich über Sirene alarmiert werden).
 - Bei allen Einsätzen wird die zuständige Schifffahrtsaufsicht durch die LWZ mitalarmiert.
 - Bei Brand, Personenrettung, Schiffskollision, Ölunfall wird zusätzlich AFK, BFK, OvD LFK durch die LWZ verständigt.

SONDERALARMPLAN DONAU

Blatt 30 / Stand 19.06.2023 / Haslböck, Burger, BFK



<p>Bereich:</p> <p>GEMEINDE PUCHENAU</p> <p>LINKES UFER</p> <p>STROM-KM 2141,9 BIS 2137,5</p>	
--	--

Von der Landeswarnzentrale werden bei ALLEN Einsätzen im oben angegebenen Bereich folgende Feuerwehren alarmiert:

Feuerwehr	Sirenen CODE	bevorzugte Slipstelle	Fahrzeuge taktische Bezeichnung
-----------	-----------------	--------------------------	------------------------------------

Alarmstufe 1 ERSTALARMIERUNG (z.B. Brand, Personenrettung, Schiffskollision, Ölunfall, usw.)

Puchenuau * - tel. PB-Kdt.	4 9 2 1 9		RLF-A
Ottensheim *	4 9 2 1 8	Fähre	A-Boot, FRB
Wilhering *	3 9 2 2 3	Ufer	A-Boot, FRB
EFU			

Alarmstufe 2 / weitere, auf Anforderung des Einsatzleiters zu alarmierende Feuerwehren

BF Linz	4 1 1 5 1	Linz	A-Boot
Höflein	4 9 2 0 9	Fähre	A-Boot
Alkoven	3 4 1 0 1	Ufer	A-Boot
Goldwörth	4 9 2 0 6	Fähre	A-Boot

* - Bei Einsätzen, wo nach Disponentenermessen eine geringere Anzahl an Feuerwehren benötigt wird (z.B. Leichenbergung, eingefrorener Wasservogel, Verdacht auf Ölaustritt), wird seitens LWZ nur diese Feuerwehr (grau eingefärbt) alarmiert. Der Disponent reduziert die Alarmierung in weiterer Folge von Sirenenauslösung auf Pageralarm (Feuerwehren, die über keine Pager verfügen, können ausschließlich über Sirene alarmiert werden).
 - Bei allen Einsätzen wird die zuständige Schifffahrtsaufsicht durch die LWZ mitalarmiert.
 - Bei Brand, Personenrettung, Schiffskollision, Ölunfall wird zusätzlich AFK, BFK, OvD LFK durch die LWZ verständigt.

SONDERALARMPLAN DONAU

Blatt 31 / Stand 19.06.2023 / Haslböck, Burger, BFK



<p>Bereich:</p> <p>GEMEINDE LEONDING</p> <p>RECHTES UFER</p> <p>STROM-KM 2139,1 BIS 2138,0</p>	
---	--

Von der Landeswarnzentrale werden bei ALLEN Einsätzen im oben angegebenen Bereich folgende Feuerwehren alarmiert:

Feuerwehr	Sirenen CODE	bevorzugte Slipstelle	Fahrzeuge taktische Bezeichnung
-----------	-----------------	--------------------------	------------------------------------

Alarmstufe 1 ERSTALARMIERUNG (z.B. Brand, Personenrettung, Schiffskollision, Ölunfall, usw.)

Leonding * - tel. PB-Kdt.	3 9 2 1 2		SRF-A
Wilhering *	3 9 2 2 3	Ufer	A-Boot, FRB
Ottensheim *	4 9 2 1 8	Fähre	A-Boot
BF Linz	4 1 1 5 1	Linz	A-Boot
EFU			

Alarmstufe 2 / weitere, auf Anforderung des Einsatzleiters zu alarmierende Feuerwehren

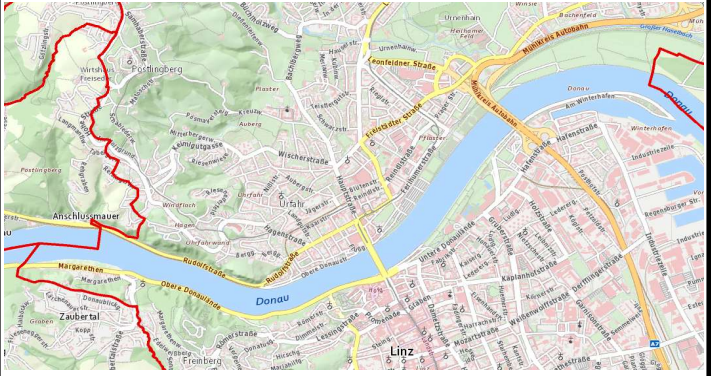
Goldwörth	4 9 2 0 6	Fähre	A-Boot
Höflein	4 9 2 0 9	Fähre	A-Boot
Alkoven	3 4 1 0 1	Ufer	A-Boot

* - Bei Einsätzen, wo nach Disponentenermessen eine geringere Anzahl an Feuerwehren benötigt wird (z.B. Leichenbergung, eingefrorener Wasservogel, Verdacht auf Ölaustritt), wird seitens LWZ nur diese Feuerwehr (grau eingefärbt) alarmiert. Der Disponent reduziert die Alarmierung in weiterer Folge von Sirenenauslösung auf Pageralarm (Feuerwehren, die über keine Pager verfügen, können ausschließlich über Sirene alarmiert werden).
 - Bei allen Einsätzen wird die zuständige Schifffahrtsaufsicht durch die LWZ mitalarmiert.
 - Bei Brand, Personenrettung, Schiffskollision, Ölunfall wird zusätzlich AFK, BFK, Ovd LFK durch die LWZ verständigt.

SONDERALARMPLAN DONAU

Blatt 32 / Stand 19.06.2023 / Haslböck, Burger, BFK



<p>Bereich:</p> <p>GEMEINDE STADT LINZ</p> <p>STADTGRENZE (ST. MARGARETHEN) BIS WINTERHAFEN</p> <p>STROM-KM 2138,0 BIS 2131,9</p>	
---	--

Von der Landeswarnzentrale werden bei ALLEN Einsätzen im oben angegebenen Bereich folgende Feuerwehren alarmiert:

Feuerwehr	Sirenen CODE	bevorzugte Slipstelle	Fahrzeuge taktische Bezeichnung
-----------	-----------------	--------------------------	------------------------------------

Alarmstufe 1 ERSTALARMIERUNG (z.B. Brand, Personenrettung, Schiffskollision, Ölunfall, usw.)

BF Linz *	4 1 1 5 1		lt. Ausrückeordnung

Alarmstufe 2 / weitere, auf Anforderung des Einsatzleiters zu alarmierende Feuerwehren

Ottensheim	4 9 2 1 8		A-Boot
Wilhering	3 9 2 2 3		A-Boot
Steyregg	4 9 3 1 4		A-Boot
BTF Voest	4 0 1 7 0		A-Boot
Pichling	4 0 1 0 2		FRB

* - Bei Einsätzen, wo nach Disponentenermessen eine geringere Anzahl an Feuerwehren benötigt wird (z.B. Leichenbergung, eingefrorener Wasservogel, Verdacht auf Ölaustritt), wird seitens LWZ nur diese Feuerwehr (grau eingefärbt) alarmiert. Der Disponent reduziert die Alarmierung in weiterer Folge von Sirenenauslösung auf Pageralarm (Feuerwehren, die über keine Pager verfügen, können ausschließlich über Sirene alarmiert werden).
 - Bei allen Einsätzen wird die zuständige Schifffahrtsaufsicht durch die LWZ mitalarmiert.
 - Bei Brand, Personenrettung, Schiffskollision, Ölunfall wird zusätzlich AFK, BFK, OvD LFK durch die LWZ verständigt.

SONDERALARMPLAN DONAU

Blatt 33 / Stand 19.06.2023 / Haslböck, Burger, BFK



<p>Bereich:</p> <p>GEMEINDE STADT LINZ</p> <p>WINTERHAFEN BIS GEMEINDEGRENZE LUFTENBERG</p> <p>RECHTES UFER</p> <p>STROM-KM 2131,9 BIS 2121,9</p>	
--	--

Von der Landeswarnzentrale werden bei ALLEN Einsätzen im oben angegebenen Bereich folgende Feuerwehren alarmiert:

Feuerwehr	Sirenen CODE	bevorzugte Slipstelle	Fahrzeuge taktische Bezeichnung
-----------	-----------------	--------------------------	------------------------------------

Alarmstufe 1 ERSTALARMIERUNG (z.B. Brand, Personenrettung, Schiffskollision, Ölunfall, usw.)

BF Linz *	4 1 1 5 1	Hafen Rosenau	lt. Ausrückeordnung
Steyregg *	4 9 3 1 4		A-Boot, Schlauchboot
Pichling	4 0 1 0 2		FRB
BTF Voest	4 0 1 7 0		A-Boot

Alarmstufe 2 / weitere, auf Anforderung des Einsatzleiters zu alarmierende Feuerwehren

Luftenberg an der Donau	4 2 2 0 8		A-Boot
Raffelstetten	3 9 1 0 5		FRB

* - Bei Einsätzen, wo nach Disponentenermessen eine geringere Anzahl an Feuerwehren benötigt wird (z.B. Leichenbergung, eingefrorener Wasservogel, Verdacht auf Ölaustritt), wird seitens LWZ nur diese Feuerwehr (grau eingefärbt) alarmiert. Der Disponent reduziert die Alarmierung in weiterer Folge von Sirenenauslösung auf Pageralarm (Feuerwehren, die über keine Pager verfügen, können ausschließlich über Sirene alarmiert werden).
 - Bei allen Einsätzen wird die zuständige Schifffahrtsaufsicht durch die LWZ mitalarmiert.
 - Bei Brand, Personenrettung, Schiffskollision, Ölunfall wird zusätzlich AFK, BFK, OvD LFK durch die LWZ verständigt.

SONDERALARMPLAN DONAU

Blatt 34 / Stand 19.06.2023 / Haslböck, Burger, BFK



<p>Bereich:</p> <p>GEMEINDE STEYREGG</p> <p>WINTERHAFEN BIS DONAUBRÜCKE</p> <p>LINKES UFER</p> <p>STROM-KM 2132,2 BIS 2127,7</p>	
---	--

Von der Landeswarnzentrale werden bei ALLEN Einsätzen im oben angegebenen Bereich folgende Feuerwehren alarmiert:

Feuerwehr	Sirenen CODE	bevorzugte Slipstelle	Fahrzeuge taktische Bezeichnung
-----------	-----------------	--------------------------	------------------------------------

Alarmstufe 1 ERSTALARMIERUNG (z.B. Brand, Personenrettung, Schiffskollision, Ölunfall, usw.)

Steyregg *	4 9 3 1 4	Hafen Rosenau	A-Boot, Schlauchboot
BF Linz *	4 1 1 5 1		A-Boot
EFU			

Alarmstufe 2 / weitere, auf Anforderung des Einsatzleiters zu alarmierende Feuerwehren

Luftenberg an der Donau	4 2 2 0 8	KRW Abwinden	A-Boot
Pichling	4 0 1 0 2	Weikerlsee	FRB
BTF Voest	4 0 1 7 0		A-Boot
Raffelstetten	3 9 1 0 5	KRW Abwinden	FRB
Asten	3 9 1 0 1	KRW Abwinden	FRB

* - Bei Einsätzen, wo nach Disponentenermessen eine geringere Anzahl an Feuerwehren benötigt wird (z.B. Leichenbergung, eingefrorener Wasservogel, Verdacht auf Ölaustritt), wird seitens LWZ nur diese Feuerwehr (grau eingefärbt) alarmiert. Der Disponent reduziert die Alarmierung in weiterer Folge von Sirenenauslösung auf Pageralarm (Feuerwehren, die über keine Pager verfügen, können ausschließlich über Sirene alarmiert werden).
 - Bei allen Einsätzen wird die zuständige Schifffahrtsaufsicht durch die LWZ mitalarmiert.
 - Bei Brand, Personenrettung, Schiffskollision, Ölunfall wird zusätzlich AFK, BFK, OvD LFK durch die LWZ verständigt.

SONDERALARMPLAN DONAU

Blatt 35 / Stand 19.06.2023 / Haslböck, Burger, BFK



Bereich:	
GEMEINDE STEYREGG	
DONAUBRÜCKE BIS GEMEINDEGRENZE LUFTENBERG	
LINKES UFER	
STROM-KM 2127,7 BIS 2121,9	

Von der Landeswarnzentrale werden bei ALLEN Einsätzen im oben angegebenen Bereich folgende Feuerwehren alarmiert:

Feuerwehr	Sirenen CODE	bevorzugte Slipstelle	Fahrzeuge taktische Bezeichnung
-----------	--------------	-----------------------	---------------------------------

Alarmstufe 1 ERSTALARMIERUNG (z.B. Brand, Personenrettung, Schiffskollision, Ölunfall, usw.)

Steyregg *	4 9 3 1 4	Hafen Rosenau	A-Boot, Schlauchboot
BF Linz *	4 1 1 5 1	Staubereich KW	A-Boot
Luftenberg an der Donau	4 2 2 0 8	Traumündung	FRB
Pichling	4 0 1 0 2		
EFU			

Alarmstufe 2 / weitere, auf Anforderung des Einsatzleiters zu alarmierende Feuerwehren

St. Georgen an der Gusen	4 2 2 1 7		Motorzille
Langenstein	4 2 2 0 7		FRB
BTF Voest	4 0 1 7 0		A-Boot
Raffelstetten	3 9 1 0 5		FRB
Asten	3 9 1 0 1		FRB

* - Bei Einsätzen, wo nach Disponentenermessen eine geringere Anzahl an Feuerwehren benötigt wird (z.B. Leichenbergung, eingefrorener Wasservogel, Verdacht auf Ölaustritt), wird seitens LWZ nur diese Feuerwehr (grau eingefärbt) alarmiert. Der Disponent reduziert die Alarmierung in weiterer Folge von Sirenenauslösung auf Pageralarm (Feuerwehren, die über keine Pager verfügen, können ausschließlich über Sirene alarmiert werden).
 - Bei allen Einsätzen wird die zuständige Schifffahrtsaufsicht durch die LWZ mitalarmiert.
 - Bei Brand, Personenrettung, Schiffskollision, Ölunfall wird zusätzlich AFK, BFK, OvD LFK durch die LWZ verständigt.

SONDERALARMPLAN DONAU

Blatt 36 / Stand 19.06.2023 / Haslböck, Burger, BFK



Bereich:	
GEMEINDE LUFTENBERG STROM-KM 2121,9 BIS 2118,6	

Von der Landeswarnzentrale werden bei ALLEN Einsätzen im oben angegebenen Bereich folgende Feuerwehren alarmiert:

Feuerwehr	Sirenen CODE	bevorzugte Slipstelle	Fahrzeuge taktische Bezeichnung
-----------	-----------------	--------------------------	------------------------------------

Alarmstufe 1 ERSTALARMIERUNG (z.B. Brand, Personenrettung, Schiffskollision, Ölunfall, usw.)

Luftenberg an der Donau *	4 2 2 0 8	Altarm Unterw.	A-Boot
Steyregg	4 9 3 1 4	Hafen Rosenau	A-Boot, Schlauchboot
Raffelstetten	3 9 1 0 1	Altarm Unterw.	FRB
St. Georgen an der Gusen	4 2 2 1 7	Altarm Unterw.	Motorzille
EFU			
Tauchgr. St. Georgen an der Gusen			
Drohne Perg			

Alarmstufe 2 / weitere, auf Anforderung des Einsatzleiters zu alarmierende Feuerwehren

Mauthausen	4 2 2 1 0		A-Boot
Langenstein	4 2 2 0 7		FRB
BTF Voest	4 0 1 7 0		A-Boot
Pichling	4 0 1 0 2		FRB
Asten	3 9 1 0 1		FRB

* - Bei Einsätzen, wo nach Disponentenermessen eine geringere Anzahl an Feuerwehren benötigt wird (z.B. Leichenbergung, eingefrorener Wasservogel, Verdacht auf Ölaustritt), wird seitens LWZ nur diese Feuerwehr (grau eingefärbt) alarmiert. Der Disponent reduziert die Alarmierung in weiterer Folge von Sirenenauslösung auf Pageralarm (Feuerwehren, die über keine Pager verfügen, können ausschließlich über Sirene alarmiert werden).
 - Bei allen Einsätzen wird die zuständige Schifffahrtsaufsicht durch die LWZ mitalarmiert.
 - Bei Brand, Personenrettung, Schiffskollision, Ölunfall wird zusätzlich AFK, BFK, OvD LFK durch die LWZ verständigt.

SONDERALARMPLAN DONAU

Blatt 37 / Stand 19.06.2023 / Haslböck, Burger, BFK



Bereich:	
GEMEINDE LANGENSTEIN	
LINKES UFER	
STROM-KM 2118,6 BIS 2113,9	

Von der Landeswarnzentrale werden bei ALLEN Einsätzen im oben angegebenen Bereich folgende Feuerwehren alarmiert:

Feuerwehr	Sirenen CODE	bevorzugte Slipstelle	Fahrzeuge taktische Bezeichnung
-----------	-----------------	--------------------------	------------------------------------

Alarmstufe 1 ERSTALARMIERUNG (z.B. Brand, Personenrettung, Schiffskollision, Ölunfall, usw.)

Feuerwehr	Sirenen CODE	bevorzugte Slipstelle	Fahrzeuge taktische Bezeichnung
Langenstein *	4 2 2 0 7	Gusenmündung	FRB
Mauthausen *	4 2 2 1 0	Ederschlag	A-Boot
Luftenberg an der Donau	4 2 2 0 8	Altarm Unterw.	A-Boot
EFU			
Tauchgr. St. Georgen an der Gusen			
Drohne Perg			

Alarmstufe 2 / weitere, auf Anforderung des Einsatzleiters zu alarmierende Feuerwehren

Feuerwehr	Sirenen CODE	bevorzugte Slipstelle	Fahrzeuge taktische Bezeichnung
St. Georgen an der Gusen	4 2 3 0 3	Altarm Unterw.	Motorzille
Raffelstetten	3 9 1 0 5	Altarm Unterw.	FRB
Asten	3 9 1 0 1		FRB
Enns	3 9 1 0 2		A-Boot
Au an der Donau	4 2 3 0 3	Hafen	A-Boot

* - Bei Einsätzen, wo nach Disponentenermessen eine geringere Anzahl an Feuerwehren benötigt wird (z.B. Leichenbergung, eingefrorener Wasservogel, Verdacht auf Ölaustritt), wird seitens LWZ nur diese Feuerwehr (grau eingefärbt) alarmiert. Der Disponent reduziert die Alarmierung in weiterer Folge von Sirenenauslösung auf Pageralarm (Feuerwehren, die über keine Pager verfügen, können ausschließlich über Sirene alarmiert werden).
 - Bei allen Einsätzen wird die zuständige Schifffahrtsaufsicht durch die LWZ mitalarmiert.
 - Bei Brand, Personenrettung, Schiffskollision, Ölunfall wird zusätzlich AFK, BFK, OvD LFK durch die LWZ verständigt.

SONDERALARMPLAN DONAU

Blatt 38 / Stand 19.06.2023 / Haslböck, Burger, BFK



<p>Bereich:</p> <p>GEMEINDE STADT ENNS</p> <p>RECHTES UFER</p> <p>STROM-KM 2117,7 BIS 2111,8</p>	
---	--

Von der Landeswarnzentrale werden bei ALLEN Einsätzen im oben angegebenen Bereich folgende Feuerwehren alarmiert:

Feuerwehr	Sirenen CODE	bevorzugte Slipstelle	Fahrzeuge taktische Bezeichnung
-----------	-----------------	--------------------------	------------------------------------

Alarmstufe 1 ERSTALARMIERUNG (z.B. Brand, Personenrettung, Schiffskollision, Ölunfall, usw.)

Enns *	3 9 1 0 2	Radfähre	A-Boot
Mauthausen *	4 2 2 1 0	Ederschlag	A-Boot
Langenstein	4 2 2 0 7	Gusenmündung	FRB
EFU			

Alarmstufe 2 / weitere, auf Anforderung des Einsatzleiters zu alarmierende Feuerwehren

St. Georgen an der Gusen	4 2 3 0 3	Altarm Unterw.	Motorzille
Raffelstetten	3 9 1 0 5	KRW Abwinden	FRB
Asten	3 9 1 0 1	KRW Abwinden	FRB
Au an der Donau	4 2 3 0 3	Hafen	A-Boot
Luftenberg an der Donau	4 2 2 0 8	Altarm Unterw.	A-Boot

* - Bei Einsätzen, wo nach Disponentenermessen eine geringere Anzahl an Feuerwehren benötigt wird (z.B. Leichenbergung, eingefrorener Wasservogel, Verdacht auf Ölaustritt), wird seitens LWZ nur diese Feuerwehr (grau eingefärbt) alarmiert. Der Disponent reduziert die Alarmierung in weiterer Folge von Sirenenauslösung auf Pageralarm (Feuerwehren, die über keine Pager verfügen, können ausschließlich über Sirene alarmiert werden).
 - Bei allen Einsätzen wird die zuständige Schifffahrtsaufsicht durch die LWZ mitalarmiert.
 - Bei Brand, Personenrettung, Schiffskollision, Ölunfall wird zusätzlich AFK, BFK, OvD LFK durch die LWZ verständigt.

SONDERALARMPLAN DONAU

Blatt 39 / Stand 19.06.2023 / Haslböck, Burger, BFK



<p>Bereich:</p> <p>GEMEINDE MAUTHAUSEN</p> <p>GEMEINDEGRENZE LANGENSTEIN BIS DONAUBRÜCKE</p> <p>LINKES UFER</p> <p>STROM-KM 2113,9 BIS 2111,0</p>	
--	--

Von der Landeswarnzentrale werden bei ALLEN Einsätzen im oben angegebenen Bereich folgende Feuerwehren alarmiert:

Feuerwehr	Sirenen CODE	bevorzugte Slipstelle	Fahrzeuge taktische Bezeichnung
-----------	-----------------	--------------------------	------------------------------------

Alarmstufe 1 ERSTALARMIERUNG (z.B. Brand, Personenrettung, Schiffskollision, Ölunfall, usw.)

Mauthausen *	4 2 2 1 0	Donaufähre	A-Boot
Enns	3 9 1 0 2	Radfähre	A-Boot
Haid	4 2 2 0 4	Aistmündung	FRB
Ennsdorf - tel. über BAZ Amstetten			A-Boot
EFU			
Tauchgr. St. Georgen an der Gusen			
Drohne Perg			

Alarmstufe 2 / weitere, auf Anforderung des Einsatzleiters zu alarmierende Feuerwehren

Langenstein	4 2 2 0 7	Alarm Unterw.	FRB
Raffelstetten	3 9 1 0 5		FRB
Asten	3 9 1 0 1		FRB
Luftenberg an der Donau	4 2 2 0 8	Alarm Unterw.	A-Boot
Au an der Donau	4 2 3 0 3	Hafen	A-Boot

* - Bei Einsätzen, wo nach Disponentenermessen eine geringere Anzahl an Feuerwehren benötigt wird (z.B. Leichenbergung, eingefrorener Wasservogel, Verdacht auf Ölaustritt), wird seitens LWZ nur diese Feuerwehr (grau eingefärbt) alarmiert. Der Disponent reduziert die Alarmierung in weiterer Folge von Sirenenauslösung auf Pageralarm (Feuerwehren, die über keine Pager verfügen, können ausschließlich über Sirene alarmiert werden).

- Bei allen Einsätzen wird die zuständige Schifffahrtsaufsicht durch die LWZ mitalarmiert.

- Bei Brand, Personenrettung, Schiffskollision, Ölunfall wird zusätzlich AFK, BFK, OvD LFK durch die LWZ verständigt.

SONDERALARMPLAN DONAU

Blatt 40 / Stand 19.06.2023 / Haslböck, Burger, BFK



Bereich:	
GEMEINDE MAUTHAUSEN	
DONAUBRÜCKE BIS GEMEINDEGRENZE NAARN	
LINKES UFER	
STROM-KM 2111,0 BIS 2108,7	

Von der Landeswarnzentrale werden bei ALLEN Einsätzen im oben angegebenen Bereich folgende Feuerwehren alarmiert:

Feuerwehr	Sirenen CODE	bevorzugte Slipstelle	Fahrzeuge taktische Bezeichnung
-----------	-----------------	--------------------------	------------------------------------

Alarmstufe 1 ERSTALARMIERUNG (z.B. Brand, Personenrettung, Schiffskollision, Ölunfall, usw.)

Feuerwehr	Sirenen CODE	bevorzugte Slipstelle	Fahrzeuge taktische Bezeichnung
Mauthausen *	4 2 2 1 0	Donaufähre	A-Boot
Enns	3 9 1 0 2	Radfähre	A-Boot
Haid	4 2 2 0 4	Aistmündung	FRB
Au an der Donau	4 2 3 0 3	Hafen	A-Boot
EFU			
Tauchgr. St. Georgen an der Gusen			
Drohne Perg			

Alarmstufe 2 / weitere, auf Anforderung des Einsatzleiters zu alarmierende Feuerwehren

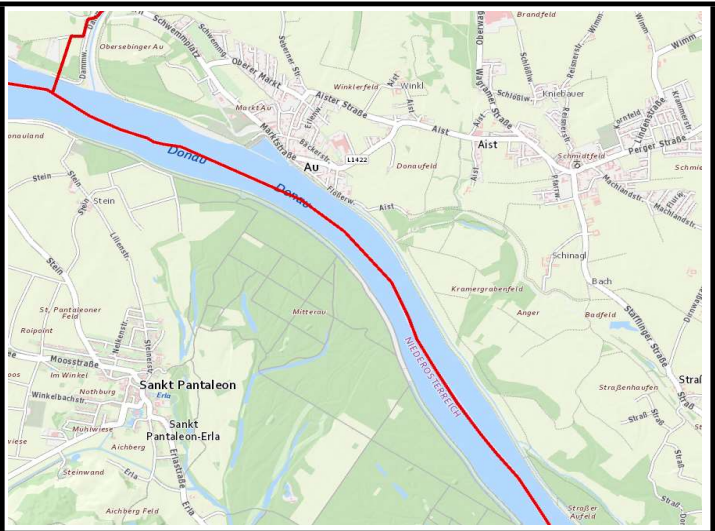
Feuerwehr	Sirenen CODE	bevorzugte Slipstelle	Fahrzeuge taktische Bezeichnung
Langenstein	4 2 2 0 7	Gusenmündung	FRB
Raffelstetten	3 9 1 0 5		FRB
Asten	3 9 1 0 1		FRB
Luftenberg an der Donau	4 2 2 0 8	Altarm Unterw.	A-Boot
Ennsdorf - tel. über BAZ Amstetten			A-Boot

* - Bei Einsätzen, wo nach Disponentenermessen eine geringere Anzahl an Feuerwehren benötigt wird (z.B. Leichenbergung, eingefrorener Wasservogel, Verdacht auf Ölaustritt), wird seitens LWZ nur diese Feuerwehr (grau eingefärbt) alarmiert. Der Disponent reduziert die Alarmierung in weiterer Folge von Sirenenauslösung auf Pageralarm (Feuerwehren, die über keine Pager verfügen, können ausschließlich über Sirene alarmiert werden).
 - Bei allen Einsätzen wird die zuständige Schifffahrtsaufsicht durch die LWZ mitalarmiert.
 - Bei Brand, Personenrettung, Schiffskollision, Ölunfall wird zusätzlich AFK, BFK, OvD LFK durch die LWZ verständigt.

SONDERALARMPLAN DONAU

Blatt 41 / Stand 19.06.2023 / Haslböck, Burger, BFK



Bereich:	
GEMEINDE NAARN IM MACHLAND	
GEMEINDEGRENZE MAUTHAUSEN BIS STRASS	
LINKES UFER	
STROM-KM 2108,7 BIS 2104,0	

Von der Landeswarnzentrale werden bei ALLEN Einsätzen im oben angegebenen Bereich folgende Feuerwehren alarmiert:

Feuerwehr	Sirenen CODE	bevorzugte Slipstelle	Fahrzeuge taktische Bezeichnung
-----------	-----------------	--------------------------	------------------------------------

Alarmstufe 1 ERSTALARMIERUNG (z.B. Brand, Personenrettung, Schiffskollision, Ölunfall, usw.)

Au an der Donau *	4 2 3 0 3	Hafen	A-Boot
Naarn im Machland	4 2 3 1 0	Pegelmesshaus	FRB
Holzleiten	4 2 3 0 5	Fa. Wurm	A-Boot
St. Pantaleon - tel. über BAZ Amstetten		Ennskanal	A-Boot
EFU			
Tauchgr. St. Georgen an der Gusen			
Drohne Perg			

Alarmstufe 2 / weitere, auf Anforderung des Einsatzleiters zu alarmierende Feuerwehren

Haid	4 2 2 0 4	Aistmündung	FRB
Mauthausen	4 2 2 1 0	Donaufähre	A-Boot
Mitterkirchen im Machland	4 2 3 0 8		FRB
Langacker-Hütting	4 2 3 0 7		A-Boot
Schwertberg	4 2 2 1 6		Schlauchboot
Ennsdorf - tel. über BAZ Amstetten			A-Boot

* - Bei Einsätzen, wo nach Disponentenermessen eine geringere Anzahl an Feuerwehren benötigt wird (z.B. Leichenbergung, eingefrorener Wasservogel, Verdacht auf Ölaustritt), wird seitens LWZ nur diese Feuerwehr (grau eingefärbt) alarmiert. Der Disponent reduziert die Alarmierung in weiterer Folge von Sirenenauslösung auf Pageralarm (Feuerwehren, die über keine Pager verfügen, können ausschließlich über Sirene alarmiert werden).
 - Bei allen Einsätzen wird die zuständige Schifffahrtsaufsicht durch die LWZ mitalarmiert.
 - Bei Brand, Personenrettung, Schiffskollision, Ölunfall wird zusätzlich AFK, BFK, OvD LFK durch die LWZ verständigt.

SONDERALARMPLAN DONAU

Blatt 42 / Stand 19.06.2023 / Haslböck, Burger, BFK



Bereich:	
GEMEINDE NAARN IM MACHLAND	
STRASS BIS GEMEINDEGRENZE MITTERKIRCHEN	
LINKES UFER	
STROM-KM 2104,0 BIS 2099,7	

Von der Landeswarnzentrale werden bei ALLEN Einsätzen im oben angegebenen Bereich folgende Feuerwehren alarmiert:

Feuerwehr	Sirenen CODE	bevorzugte Slipstelle	Fahrzeuge taktische Bezeichnung
-----------	-----------------	--------------------------	------------------------------------

Alarmstufe 1 ERSTALARMIERUNG (z.B. Brand, Personenrettung, Schiffskollision, Ölunfall, usw.)

Feuerwehr	Sirenen CODE	bevorzugte Slipstelle	Fahrzeuge taktische Bezeichnung
Au an der Donau *	4 2 3 0 3	Hafen	A-Boot
Naarn im Machland	4 2 3 1 0	Hafen	FRB
Langacker-Hütting	4 2 3 0 7	Oberwasser	A-Boot
Holzleiten	4 2 3 0 5	Hafen	A-Boot
Thürnbuch - tel. über BAZ Amstetten			A-Boot
EFU			
Tauchgr. St. Georgen an der Gusen			
Drohne Perg			

Alarmstufe 2 / weitere, auf Anforderung des Einsatzleiters zu alarmierende Feuerwehren

Feuerwehr	Sirenen CODE	bevorzugte Slipstelle	Fahrzeuge taktische Bezeichnung
Mauthausen	4 2 2 1 0	Donaufähre	A-Boot
Mitterkirchen im Machland	4 2 3 0 8		FRB
Strengberg - tel. über BAZ Amstetten			FRB
St. Pantaleon - tel. über BAZ Amstetten			A-Boot

* - Bei Einsätzen, wo nach Disponentenermessen eine geringere Anzahl an Feuerwehren benötigt wird (z.B. Leichenbergung, eingefrorener Wasservogel, Verdacht auf Ölaustritt), wird seitens LWZ nur diese Feuerwehr (grau eingefärbt) alarmiert. Der Disponent reduziert die Alarmierung in weiterer Folge von Sirenenauslösung auf Pageralarm (Feuerwehren, die über keine Pager verfügen, können ausschließlich über Sirene alarmiert werden).
 - Bei allen Einsätzen wird die zuständige Schifffahrtsaufsicht durch die LWZ mitalarmiert.
 - Bei Brand, Personenrettung, Schiffskollision, Ölunfall wird zusätzlich AFK, BFK, Ovd LFK durch die LWZ verständigt.

SONDERALARMPLAN DONAU

Blatt 43 / Stand 19.06.2023 / Haslböck, Burger, BFK



Bereich:	
GEMEINDE MITTERKIRCHEN IM MACHLAND	
GEMEINDEGRENZE NAARN BIS ORTSZENTRUM WALLSEE	
STROM-KM 2099,7 BIS 2093,4	

Von der Landeswarnzentrale werden bei ALLEN Einsätzen im oben angegebenen Bereich folgende Feuerwehren alarmiert:

Feuerwehr	Sirenen CODE	bevorzugte Slipstelle	Fahrzeuge taktische Bezeichnung
-----------	--------------	-----------------------	------------------------------------

Alarmstufe 1 ERSTALARMIERUNG (z.B. Brand, Personenrettung, Schiffskollision, Ölunfall, usw.)

Feuerwehr	Sirenen CODE	bevorzugte Slipstelle	Fahrzeuge
Mitterkirchen im Machland *	4 2 3 0 8	Oberwasser	FRB
Langacker-Hütting *	4 2 3 0 7	Oberwasser	A-Boot, FRB
Au an der Donau		Hafen	A-Boot
Wallsee - tel. über BAZ Amstetten			A-Boot
Strengberg - tel. über BAZ Amstetten			FRB
EFU			
Tauchgr. St. Georgen an der Gusen			
Drohne Perg			

Alarmstufe 2 / weitere, auf Anforderung des Einsatzleiters zu alarmierende Feuerwehren

Feuerwehr	Sirenen CODE	bevorzugte Slipstelle	Fahrzeuge
Holzleiten	4 2 3 0 5	Hafen Au	A-Boot
Baumgartenberg	4 2 3 0 4		A-Boot
Saxen	4 2 1 1 0		A-Boot
Thürnbuch - tel. über BAZ Amstetten			A-Boot

* - Bei Einsätzen, wo nach Disponentenermessen eine geringere Anzahl an Feuerwehren benötigt wird (z.B. Leichenbergung, eingefrorener Wasservogel, Verdacht auf Ölaustritt), wird seitens LWZ nur diese Feuerwehr (grau eingefärbt) alarmiert. Der Disponent reduziert die Alarmierung in weiterer Folge von Sirenenauslösung auf Pageralarm (Feuerwehren, die über keine Pager verfügen, können ausschließlich über Sirene alarmiert werden).
 - Bei allen Einsätzen wird die zuständige Schifffahrtsaufsicht durch die LWZ mitalarmiert.
 - Bei Brand, Personenrettung, Schiffskollision, Ölunfall wird zusätzlich AFK, BFK, Ovd LFK durch die LWZ verständigt.

SONDERALARMPLAN DONAU



Blatt 44 / Stand 19.06.2023 / Haslböck, Burger, BFK

Bereich:	
GEMEINDE MITTERKIRCHEN IM MACHLAND	
ORTSZENTRUM WALLSEE BIS GEMEINDEGRENZE BAUMGARTENBERG	
LINKES UFER	
STROM-KM 2091,4 BIS 2089,3	

Von der Landeswarnzentrale werden bei ALLEN Einsätzen im oben angegebenen Bereich folgende Feuerwehren alarmiert:

Feuerwehr	Sirenen CODE	bevorzugte Slipstelle	Fahrzeuge taktische Bezeichnung
-----------	-----------------	--------------------------	------------------------------------

Alarmstufe 1 ERSTALARMIERUNG (z.B. Brand, Personenrettung, Schiffskollision, Ölunfall, usw.)

Feuerwehr	Sirenen CODE	bevorzugte Slipstelle	Fahrzeuge taktische Bezeichnung
Mitterkirchen im Machland *	4 2 3 0 8	Unterwasser	FRB
Langacker-Hütting *	4 2 3 0 7	Unterwasser	A-Boot, FRB
Wallsee - tel. über BAZ Amstetten			A-Boot
EFU			
Tauchgr. St. Georgen an der Gusen			
Drohne Perg			

Alarmstufe 2 / weitere, auf Anforderung des Einsatzleiters zu alarmierende Feuerwehren

Feuerwehr	Sirenen CODE	bevorzugte Slipstelle	Fahrzeuge taktische Bezeichnung
Saxen	4 2 1 1 0		A-Boot
Baumgartenberg	4 2 3 0 4		A-Boot
Ardagger- tel. über BAZ Amstetten			Schlauchboot
Strengberg - tel. über BAZ Amstetten			FRB
Holzleiten	4 2 3 0 5		A-Boot

* - Bei Einsätzen, wo nach Disponentenermessen eine geringere Anzahl an Feuerwehren benötigt wird (z.B. Leichenbergung, eingefrorener Wasservogel, Verdacht auf Ölaustritt), wird seitens LWZ nur diese Feuerwehr (grau eingefärbt) alarmiert. Der Disponent reduziert die Alarmierung in weiterer Folge von Sirenenauslösung auf Pageralarm (Feuerwehren, die über keine Pager verfügen, können ausschließlich über Sirene alarmiert werden).

- Bei allen Einsätzen wird die zuständige Schifffahrtsaufsicht durch die LWZ mitalarmiert.

- Bei Brand, Personenrettung, Schiffskollision, Ölunfall wird zusätzlich AFK, BFK, OvD LFK durch die LWZ verständigt.

SONDERALARMPLAN DONAU

Blatt 45 / Stand 19.06.2023 / Haslböck, Burger, BFK



<p>Bereich:</p> <p>GEMEINDE BAUMGARTENBERG</p> <p>LINKES UFER</p> <p>STROM-KM 2089,3 BIS 2088,8</p>	
--	--

Von der Landeswarnzentrale werden bei ALLEN Einsätzen im oben angegebenen Bereich folgende Feuerwehren alarmiert:

Feuerwehr	Sirenen CODE	bevorzugte Slipstelle	Fahrzeuge taktische Bezeichnung
-----------	-----------------	--------------------------	------------------------------------

Alarmstufe 1 ERSTALARMIERUNG (z.B. Brand, Personenrettung, Schiffskollision, Ölunfall, usw.)

Baumgartenberg *	4 2 3 0 4	Saxen	A-Boot, Motorzille
Mitterkirchen im Machland	4 2 3 0 8	Unterwasser	FRB
Langacker-Hütting	4 2 3 0 7	Unterwasser	A-Boot, FRB
Wallsee - tel. über BAZ Amstetten		Hafen Wallsee	A-Boot
EFU			
Tauchgr. St. Georgen an der Gusen			
Drohne Perg			

Alarmstufe 2 / weitere, auf Anforderung des Einsatzleiters zu alarmierende Feuerwehren

Saxen	4 2 1 1 0	Saxen	A-Boot, FRB
Holzleiten	4 2 3 0 5	Hafen Au	A-Boot
Stefanshart - tel. über BAZ Amstetten		Hafen Ardagger	A-Boot
Ardagger - tel. über BAZ Amstetten		Hafen Ardagger	Schlauchboot
Grein	4 2 1 0 4		A-Boot

* - Bei Einsätzen, wo nach Disponentenermessen eine geringere Anzahl an Feuerwehren benötigt wird (z.B. Leichenbergung, eingefrorener Wasservogel, Verdacht auf Ölaustritt), wird seitens LWZ nur diese Feuerwehr (grau eingefärbt) alarmiert. Der Disponent reduziert die Alarmierung in weiterer Folge von Sirenenauslösung auf Pageralarm (Feuerwehren, die über keine Pager verfügen, können ausschließlich über Sirene alarmiert werden).
 - Bei allen Einsätzen wird die zuständige Schifffahrtsaufsicht durch die LWZ mitalarmiert.
 - Bei Brand, Personenrettung, Schiffskollision, Ölunfall wird zusätzlich AFK, BFK, OvD LFK durch die LWZ verständigt.

SONDERALARMPLAN DONAU

Blatt 46 / Stand 19.06.2023 / Haslböck, Burger, BFK



Bereich:	
GEMEINDE SAXEN	
LINKES UFER	
STROM-KM 2088,8 BIS 2083,1	

Von der Landeswarnzentrale werden bei ALLEN Einsätzen im oben angegebenen Bereich folgende Feuerwehren alarmiert:

Feuerwehr	Sirenen CODE	bevorzugte Slipstelle	Fahrzeuge taktische Bezeichnung
-----------	-----------------	--------------------------	------------------------------------

Alarmstufe 1 ERSTALARMIERUNG (z.B. Brand, Personenrettung, Schiffskollision, Ölunfall, usw.)

Feuerwehr	Sirenen CODE	bevorzugte Slipstelle	Fahrzeuge taktische Bezeichnung
Saxen *	4 2 1 1 0	Saxen	A-Boot, FRB
Grein	4 2 1 0 4	Hafen	A-Boot, FRB
Stefanshart - tel. über BAZ Amstetten		Hafen Ardagger	A-Boot
Ardagger - tel. über BAZ Amstetten		Hafen Ardagger	Schlauchboot
EFU			
Tauchgr. St. Georgen an der Gusen			
Drohne Perg			

Alarmstufe 2 / weitere, auf Anforderung des Einsatzleiters zu alarmierende Feuerwehren

Feuerwehr	Sirenen CODE	bevorzugte Slipstelle	Fahrzeuge taktische Bezeichnung
Langacker-Hütting	4 2 3 0 7		A-Boot
Mitterkirchen im Machland	4 2 3 0 8		FRB
Baumgartenberg	4 2 3 0 4	Saxen	A-Boot, Motorzille
St. Nikola	4 2 1 1 2		FRB
Wallsee - tel. über BAZ Amstetten			A-Boot
Neustadtl - tel. über BAZ Amstetten		Hößgang	FRB

* - Bei Einsätzen, wo nach Disponentenermessen eine geringere Anzahl an Feuerwehren benötigt wird (z.B. Leichenbergung, eingefrorener Wasservogel, Verdacht auf Ölaustritt), wird seitens LWZ nur diese Feuerwehr (grau eingefärbt) alarmiert. Der Disponent reduziert die Alarmierung in weiterer Folge von Sirenenauslösung auf Pageralarm (Feuerwehren, die über keine Pager verfügen, können ausschließlich über Sirene alarmiert werden).
 - Bei allen Einsätzen wird die zuständige Schifffahrtsaufsicht durch die LWZ mitalarmiert.
 - Bei Brand, Personenrettung, Schiffskollision, Ölunfall wird zusätzlich AFK, BFK, OvD LFK durch die LWZ verständigt.

SONDERALARMPLAN DONAU

Blatt 47 / Stand 19.06.2023 / Haslböck, Burger, BFK



<p>Bereich:</p> <p>GEMEINDE GREIN</p> <p>LINKES UFER</p> <p>STROM-KM 2083,1 BIS 2076,8</p>	
---	--

Von der Landeswarnzentrale werden bei ALLEN Einsätzen im oben angegebenen Bereich folgende Feuerwehren alarmiert:

Feuerwehr	Sirenen CODE	bevorzugte Slipstelle	Fahrzeuge taktische Bezeichnung
-----------	-----------------	--------------------------	------------------------------------

Alarmstufe 1 ERSTALARMIERUNG (z.B. Brand, Personenrettung, Schiffskollision, Ölunfall, usw.)

Grein *	4 2 1 0 4	Hafen	A-Boot, FRB
Saxen	4 2 1 1 0	Saxen	A-Boot
Neustadtl - tel. über BAZ Amstetten			FRB
Stefanshart - tel. über BAZ Amstetten			FRB
EFU			
Tauchgr. St. Georgen an der Gusen			
Drohne Perg			

Alarmstufe 2 / weitere, auf Anforderung des Einsatzleiters zu alarmierende Feuerwehren

Baumgartenberg	4 2 3 0 4		A-Boot
Mitterkirchen im Machland	4 2 3 0 8		FRB
St. Nikola an der Donau	4 2 1 1 2	Gießenbach	FRB
Langacker-Hütting	4 2 3 0 7		A-Boot
Weins-Yspersdorf - tel. über BAZ Melk			A-Boot

* - Bei Einsätzen, wo nach Disponentenermessen eine geringere Anzahl an Feuerwehren benötigt wird (z.B. Leichenbergung, eingefrorener Wasservogel, Verdacht auf Ölaustritt), wird seitens LWZ nur diese Feuerwehr (grau eingefärbt) alarmiert. Der Disponent reduziert die Alarmierung in weiterer Folge von Sirenenauslösung auf Pageralarm (Feuerwehren, die über keine Pager verfügen, können ausschließlich über Sirene alarmiert werden).
 - Bei allen Einsätzen wird die zuständige Schifffahrtsaufsicht durch die LWZ mitalarmiert.
 - Bei Brand, Personenrettung, Schiffskollision, Ölunfall wird zusätzlich AFK, BFK, OvD LFK durch die LWZ verständigt.

SONDERALARMPLAN DONAU

Blatt 48 / Stand 19.06.2023 / Haslböck, Burger, BFK



<p>Bereich:</p> <p>GEMEINDE ST. NIKOLA AN DER DONAU</p> <p>LINKES UFER</p> <p>STROM-KM 2076,8 BIS 2067,9</p>	
---	--

Von der Landeswarnzentrale werden bei ALLEN Einsätzen im oben angegebenen Bereich folgende Feuerwehren alarmiert:

Feuerwehr	Sirenen CODE	bevorzugte Slipstelle	Fahrzeuge taktische Bezeichnung
-----------	-----------------	--------------------------	------------------------------------

Alarmstufe 1 ERSTALARMIERUNG (z.B. Brand, Personenrettung, Schiffskollision, Ölunfall, usw.)

St. Nikola an der Donau *	4 2 1 1 2	Gießenbach	FRB
Grein *	4 2 1 0 4	Hafen	A-Boot, FRB
Saxen	4 2 1 1 0	Saxen	A-Boot
EFU			
Tauchgr. St. Georgen an der Gusen			
Drohne Perg			

Alarmstufe 2 / weitere, auf Anforderung des Einsatzleiters zu alarmierende Feuerwehren

Baumgartenberg	4 2 3 0 4		A-Boot
Mitterkirchen im Machland	4 2 3 0 8		FRB
Weins-Yspersdorf - tel. über BAZ Melk			A-Boot
Stefanshart - tel. über BAZ Amstetten			A-Boot
Neustadtl - tel. über BAZ Amstetten			FRB

* - Bei Einsätzen, wo nach Disponentenermessen eine geringere Anzahl an Feuerwehren benötigt wird (z.B. Leichenbergung, eingefrorener Wasservogel, Verdacht auf Ölaustritt), wird seitens LWZ nur diese Feuerwehr (grau eingefärbt) alarmiert. Der Disponent reduziert die Alarmierung in weiterer Folge von Sirenenauslösung auf Pageralarm (Feuerwehren, die über keine Pager verfügen, können ausschließlich über Sirene alarmiert werden).
 - Bei allen Einsätzen wird die zuständige Schifffahrtsaufsicht durch die LWZ mitalarmiert.
 - Bei Brand, Personenrettung, Schiffskollision, Ölunfall wird zusätzlich AFK, BFK, OvD LFK durch die LWZ verständigt.